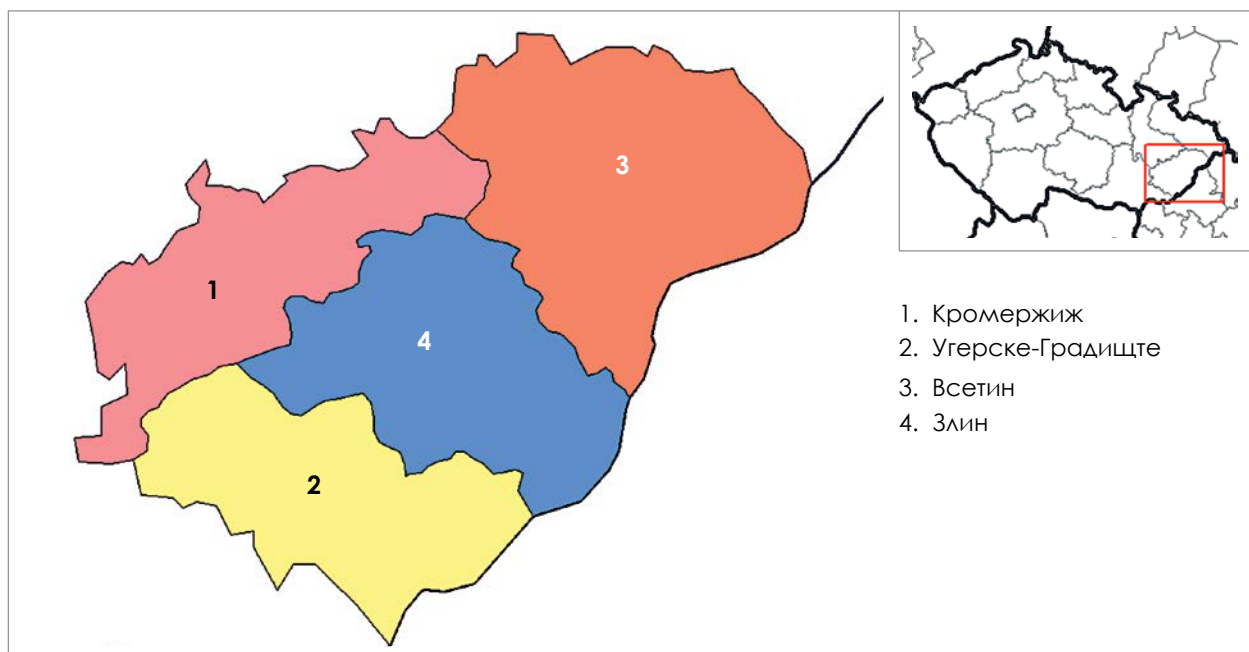




## СВЕДЕНИЯ О РОССИЙСКИХ ВОИНСКИХ ЗАХОРОНЕНИЯХ ПЕРИОДА ВТОРОЙ МИРОВОЙ ВОЙНЫ В ЗЛИНСКОМ КРАЕ



№	Район/Okres	Количество захоронений	Всего захороненных	Известных	Неизвестных
1	Кромержиж	6	12	11	1
2	Угерске-Градиште	14	79	64	15
3	Всетин	17	64	44	20
4	Злин	15	88	64	24
	<b>ВСЕГО/CELKEM</b>	<b>52</b>	<b>243</b>	<b>183</b>	<b>60</b>





**Официальный перечень Российских воинских захоронений периода Второй мировой войны на территории Злинского края Чешской Республики**  
**Oficiální seznam Ruských válečných hrobů z období 2. světové války na území Zlínského kraje České republiky**

№	Район, край/ Okres, kraj Населённый пункт/ Obec	Всего/ Celkem	Извест./ Znamé	Неизвест./ Neznamé	РБД/ Evidence válečných hrobů v RF	CZE/ Evidence válečných hrobů v ČR
<b>Р-н Кромержиж/Okres Kroměříž</b>						
1	Быстржице-под-Гостинем/Bystřice pod Hostínem	1	1	0	13-1-1	7201-01436
2	Быстржице-под-Гостинем/Bystřice pod Hostínem	3	3	0	13-1-2	7201-1427
3	Быстржице-под-Гостинем/Bystřice pod Hostínem	4	3	1	13-1-3	7201-1430
4	Витонице/Vitonice	1	1	0	13-1-4	7201-1444
5	Здоунки/Zdounky	1	1	0	13-1-5	7203-1511
6	Лоуков/Loukov	2	2	0	13-1-6	
<b>Р-н Угерске-Градиште/Okres Uherské Hradiště</b>						
7	Бойковице/Bojkovice	2	1	1	13-2-7	7208-1077
8	Боршице-у-Блатнице/Boršice u Blatnice	5	0	5	13-2-8	
9	Влчнов/Vlčnov	1	1	0	13-2-9	
10	Маржатице/Mařatice	2	2	0	13-2-10	7207-31319
11	Миковице/Mikovice	4	4	0	13-2-11	7207-858
12	Недаконице/Nedakonice	2	1	1	13-2-12	7207-891
13	Нивнице/Nivnice	20	19	1	13-2-13	7208-1023
14	Пашовице/Pašovice	5	5	0	13-2-14	
15	Подоли/Podolí	1	1	0	13-2-15	7207-863





16	Тешов/Těšov	6	0	6	13-2-16	7208-1035
17	Угерски-Брод/ Uherský Brod	20	20	0	13-2-17	7208-1049
18	Угерске-Градиште/ Uherské Hradiště	9	8	1	13-2-18	7207-911
19	Угерски-Острог/ Uherský Ostroh	1	1	0	13-2-19	7207-00928
20	Частков/Částkov	1	1	0	13-2-20	7207-915
Р-н Всетин/Okres Vsetín						
21	Бранки/Branky	5	5	0	13-3-21	7210-1282
22	Брнѣв/Brňov	1	0	1	13-3-22	
23	Быстржичка/Bystřička	1	1	0	13-3-23	
24	Валашска-Быстржице/ Valašská Bystřice	3	0	3	13-3-24	7206-22150
25	Вигантице/Vigantice	1	1	0	13-3-25	
26	Всетин/Vsetín	8	8	0	13-3-26	7212-01221
27	Горни-Бечва/Horní Bečva	17	10	7	13-3-27	7206-00803
28	Горни-Лидеч/Horní Lideč	3	0	3	13-3-28	7212-1112
29	Гоштялкова/Hošťalková	7	7	0	13-3-29	7212-01165
30	Крживе/Křivé	2	0	2	13-3-30	
31	Лесковец/Leskovec	3	3	0	13-3-31	7212-1183
32	Лоучка/Loučka	1	0	1	13-3-32	
33	Новы-Грозенков/ Nový Hrozenkov	1	1	0	13-3-33	7212-1127
34	Новы-Грозенков/ Nový Hrozenkov	4	0	4	13-3-34	7212-01087
35	Поздехов/Pozděchov	1	1	0	13-3-35	7212-1191
36	Полице/Police	2	2	0	13-3-36	7210-39434
37	Ратиборж/Ratiborž	2	2	0	13-3-37	7212-1088
Р-н Злин/Okres Zlín						
38	Бржезнице/Březnice	8	2	6	13-4-38	7213-1262
39	Валашске-Клобоуки/ Valašské Klobouky	1	1	0	13-4-39	7209-37515
40	Визовице/Vizovice	2	2	0	13-4-40	7211-939





41	Визовице/Vízovice	11	11	0	13-4-41	7211-943
42	Влаховице/Vlachovice	3	0	3	13-4-42	
43	Гвоздна/Hvozdná	2	2	0	13-4-43	7213-1096
44	Грживинов-Уезд/ Hřivínův újezd	1	1	0	13-4-44	7213-1239
45	Држкова/Držková	1	1	0	13-4-45	7213-04232
46	Злин/Zlín	4	4	0	13-4-46	7213-1229
47	Злин/Zlín	46	32	14	13-4-47	7213-1254
48	Лудковице/Ludkovice	4	4	0	13-4-48	7204-773
49	Рудимов/Rudimov	1	0	1	13-4-49	7204-774
50	Славичин/Slavičín	1	1	0	13-4-50	7204-776
51	Тлумачев/Tlumačov	1	1	0	13-4-51	7205-1002
52	Фриштак/Fryštak	2	2	0	13-4-52	7213-1230
<b>ВСЕГО/CELKEM</b>		<b>243</b>	<b>183</b>	<b>60</b>		

Руководитель Представительства Министерства обороны  
Российской Федерации по организации и ведению  
военно-мемориальной работы в Чешской Республике

А. Н. ТРЯКИН

Zástupce Ministerstva obrany České republiky  
Péče o válečné hroby Odbor pro válečné veterány  
Ministerstva obrany České republiky





**Н.П. БЫСТРИЦЕ-ПОД-ГОСТИНЕМ/  
BYSTRICE POD HOSTINEM****Учётная карточка воинского захоронения**

№ 13-1-1 CZE7201-01436

**Координаты расположения захоронения:**

49° 23' 44.38" N 17° 40' 56.59" E

**ЧЕШСКАЯ РЕСПУБЛИКА/ČESKA REPUBLIKA****Край Злинский/Zlínský kraj****Район Кромержиж/Okres Kroměříž****Н.п. Быстрице-под-Гостинем/Bystřice pod Hostínem**

Братская могила 10x3 м. Состояние удовлетворительное. Ряд деревянных крестов с написанными на них именами захороненных. В могиле № 4 лежит советский партизан Петр Иванович, обозначенный как неизвестный.

**Количество захороненных**

В том числе

**Всего**

Кто захоронен

известных

неизвестных

**1**

Военнослужащий

**1****0****Н.П. БЫСТРЖИЦЕ-ПОД-ГОСТИНЕМ/  
BYSTRICE POD HOSTINEM****Учётная карточка воинского захоронения**

№ 13-1-2 CZE7201-1427

**Координаты расположения захоронения:**

49° 24' 12.69" N 17° 38' 57.44" E

**ЧЕШСКАЯ РЕСПУБЛИКА/ČESKA REPUBLIKA****Край Злинский/Zlínský kraj****Район Кромержиж/Okres Kroměříž****Н.п. Быстрице-под-Гостинем/Bystřice pod Hostínem**

Братская могила 1,2x2 м. Состояние удовлетворительное. Памятник из природного камня, огорожен живой изгородью, на монументе 4 металлические таблички с различными надписями, а также символика ЧР

**Количество захороненных**

В том числе

**Всего**

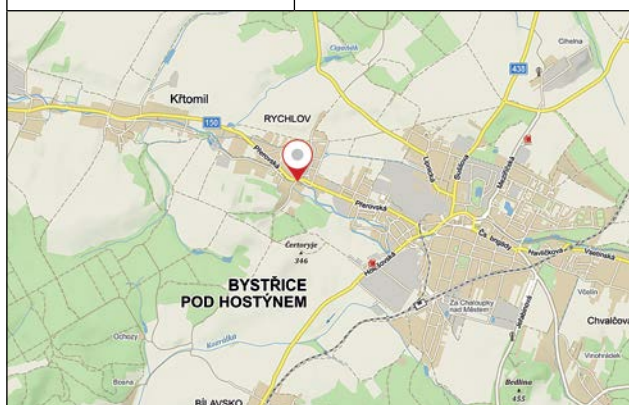
Кто захоронен

известных

неизвестных

**3**

Военнослужащие

**3****0**





## Н.П. БЫСТРЖИЦЕ-ПОД-ГОСТИНЕМ/ BYSTŘICE POD HOSTINEM

**Учётная карточка воинского захоронения**  
№ 13-1-3 CZE7201-1430

**Координаты расположения захоронения:**  
49° 22' 18.77" N 17° 37' 41.48" E

**ЧЕШСКАЯ РЕСПУБЛИКА/ČESKA REPUBLIKA**

**Край Злинский/Zlínský kraj**

**Район Кромержиж/Okres Kroměříž**

**Н.п. Быстржице-под-Гостинем/**

**Bystřice pod Hostínem**

Братская могила 1,2x2 м. Состояние удовлетворительное. Составной гранитный монумент, в центре крест, по бокам тумбы с надписями.

**Количество захороненных**

В том числе

**Всего**

Кто захоронен

известных

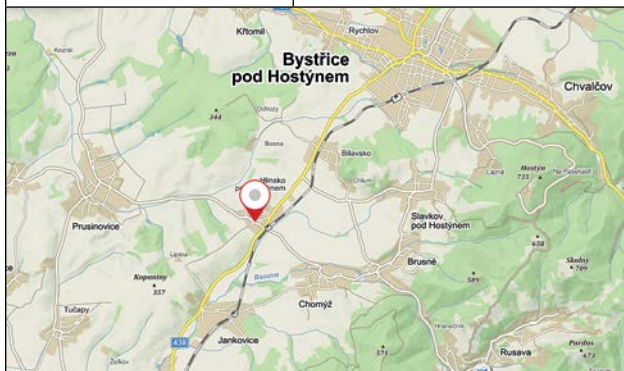
неизвестных

**4**

Военнослужащие

**3**

**1**



## Н.П. ВИТОНИЦЕ/VITONICE

**Учётная карточка воинского захоронения**  
№ 13-1-4 CZE7201-1444

**Координаты расположения захоронения:**  
49° 26' 56.95" N 17° 41' 22.50" E

**ЧЕШСКАЯ РЕСПУБЛИКА/ČESKA REPUBLIKA**

**Край Злинский/Zlínský kraj**

**Район Кромержиж/Okres Kroměříž**

**Н.п. Витонице/Vitovice**

Одиночная могила 1,2x2,5 м. Состояние удовлетворительное. Составной монумент из природного камня. На монументе ряд табличек с именами, сверху крест.

**Количество захороненных**

В том числе

**Всего**

Кто захоронен

известных

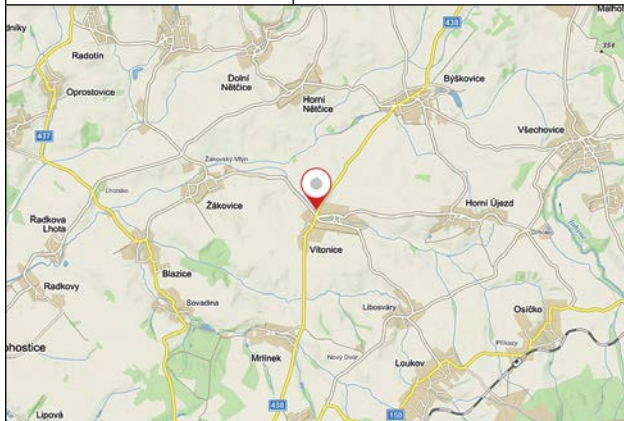
неизвестных

**1**

Военнослужащий

**1**

**0**







## Н.П. ЗДОУНКИ/ZDOUNKY

Учётная карточка воинского захоронения  
№ 13-1-5 CZE7203-1511  
Координаты расположения захоронения:  
49° 13' 35.50" N 17° 19' 07.00" E

ЧЕШСКАЯ РЕСПУБЛИКА/ČESKA REPUBLIKA  
Край Злинский/Zlínský kraj  
Район Кромержиж/Okres Kroměříž  
Н.п. Здоунки/Zdounky

Братская могила 1x2 м. Состояние неудовлетворительное. Памятник высотой 1 м из камня прямоугольной формы, на постаменте. На памятнике закреплена мемориальная табличка с высеченным именем захороненного. Могила огорожена каменным бордюром.

## Количество захороненных

В том числе

Всего

Кто захоронен

известных

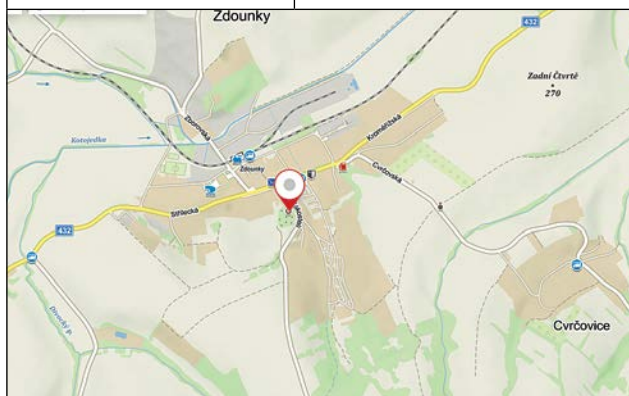
неизвестных

1

Военнослужащий

1

0



## Н.П. ЛОУКОВ/LOUKOV

Учётная карточка воинского захоронения  
№ 13-1-6 CZE  
Координаты расположения захоронения:  
49° 17' 28.74" N 17° 43' 59.49" E

ЧЕШСКАЯ РЕСПУБЛИКА/ČESKA REPUBLIKA  
Край Злинский/Zlínský kraj  
Район Кромержиж/Okres Kroměříž  
Н.п. Лоуков/Loukov

Братская могила 1x2 м. Состояние удовлетворительное. В Лоукове погибли два красноармейца: рядовые Сергеев Карлов (погиб 07.05.1945) и Кирюшенко Иван (погиб 07.05.1945). В то же время имеется запись о Свиридове Иване Антоновиче, захороненном в Лоукове (учётная карточка воинского захоронения 1990 г.). Упоминание о погибших есть также на памятном месте CZE7201-1428

## Количество захороненных

В том числе

Всего

Кто захоронен

известных

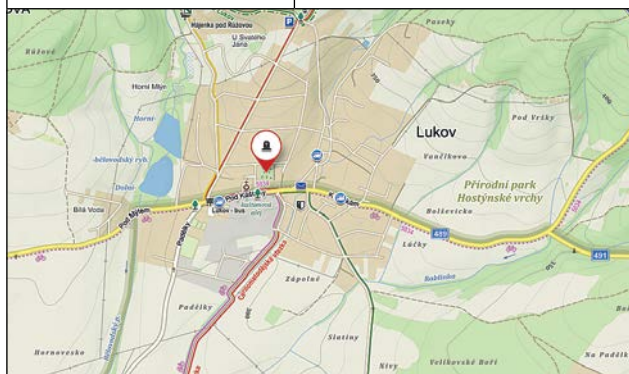
неизвестных

2

Военнослужащие

2

0





## Н.П. БОЙКОВИЦЕ/VOJKOVICE

**Учётная карточка воинского захоронения**  
№ 13-2-7 CZE7208-1077  
**Координаты расположения захоронения:**  
49° 02' 23.16" N 17° 48' 41.75" E

**ЧЕШСКАЯ РЕСПУБЛИКА/ČESKA REPUBLIKA**  
**Край Злинский/Zlínský kraj**  
**Район Угерске-Градиште/Okres Uherské Hradiště**  
**Н.п. Бойковице/Bojkovice**

Братская могила 3x2 м. Состояние удовлетворительное. Памятник в виде трёх прямоугольных гранитных плит, на которых лежат три каменных блока, образуя пирамиду. На вершине пирамиды установлена золотая звезда. На памятнике высечена надпись на чешском языке, по центру расположен барельеф каски. На захоронении установлены три надгробные плиты с изображением красной звезды.

### Количество захороненных

В том числе

**Всего**

Кто захоронен

известных

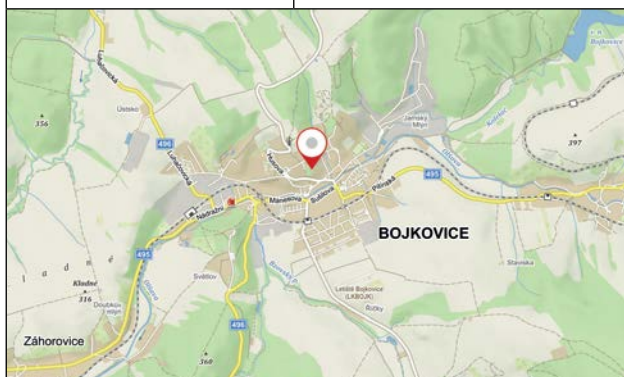
неизвестных

**2**

Военнослужащий

1

1



## Н.П. БОРШИЦЕ-У-БЛАТНИЦЕ/BORŠICE U BLATNICE

**Учётная карточка воинского захоронения**  
№ 13-2-8 CZE  
**Координаты расположения захоронения:**  
48° 56' 01.07" N 17° 33' 58.30" E

**ЧЕШСКАЯ РЕСПУБЛИКА/ČESKA REPUBLIKA**  
**Край Злинский/Zlínský kraj**  
**Район Угерске-Градиште/Okres Uherské Hradiště**  
**Н.п. Боршице-у-Блатнице/Boršice u Blatnice**

Братская могила. Данные о размерах и состоянии отсутствуют. В населённом пункте Боршице-у-Блатнице погибли 5 неизвестных красноармейцев в 1945 г. Могила в настоящий момент не обозначена.

### Количество захороненных

В том числе

**Всего**

Кто захоронен

известных

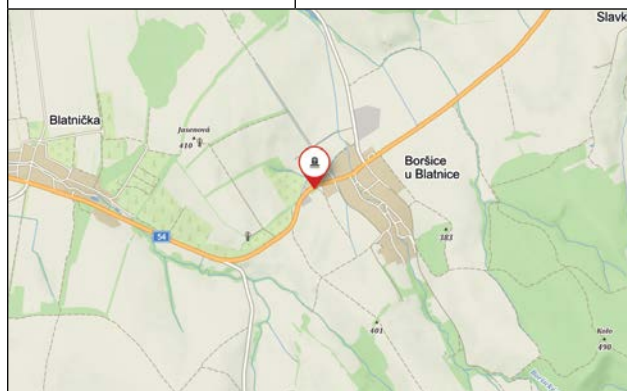
неизвестных

**5**

Партизаны

0

5







## Н.П. ВЛЧНОВ/VLČNOV

## Учётная карточка воинского захоронения

№ 13-2-9 CZE

## Координаты расположения захоронения:

49° 00' 26.79"N 17° 34' 44.12"E

ЧЕШСКАЯ РЕСПУБЛИКА/ČESKA REPUBLIKA

Край Злинский/Zlínský kraj

Район Угерске-Градиште/Okres Uherské Hradiště

Н.п. Влчнов/Vlčnov

Одинокaя могила 1x2 м. Согласно архивным данным, индивидуальная могила находится на местном кладбище, памятник из чёрного гранита с надписью на русском и чешском языках: «Советскому герою, отдавшему свою жизнь за освобождение нашей Родины».

## Количество захороненных

В том числе

Всего

Кто захоронен

известных

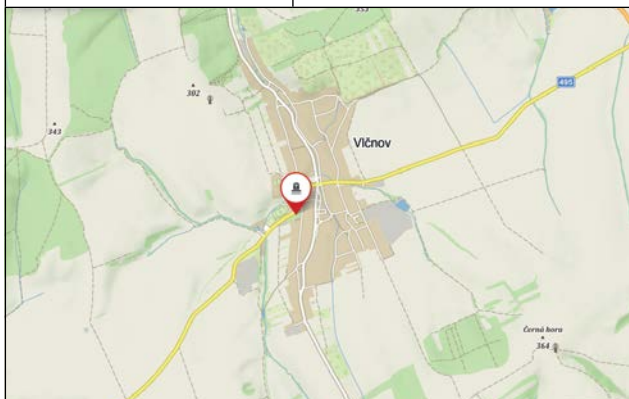
неизвестных

1

Партизан

1

0



## Н.П. МАРЖАТИЦЕ/MAŘATICE

## Учётная карточка воинского захоронения

№ 13-2-10 CZE7207-31319

## Координаты расположения захоронения:

49° 03' 49.81" N 17° 29' 12.64" E

ЧЕШСКАЯ РЕСПУБЛИКА/ČESKA REPUBLIKA

Край Злинский/Zlínský kraj

Район Угерске-Градиште/Okres Uherské Hradiště

Н.п. Маржатице/Mařatice

Братская могила 5x3 м. Состояние удовлетворительное. Белый составной монумент, две части которого образуют крест посередине, территория огорожена бордюрным камнем.

## Количество захороненных

В том числе

Всего

Кто захоронен

известных

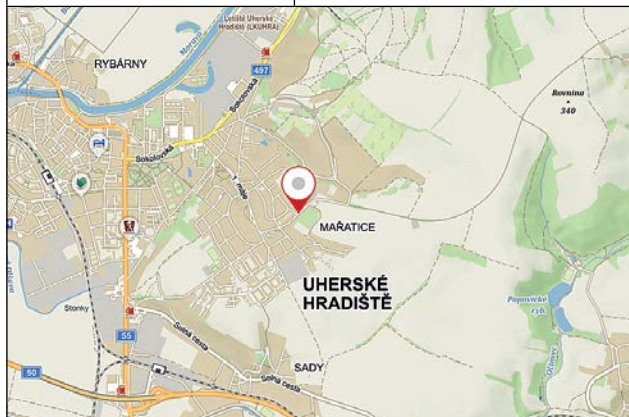
неизвестных

2

Военнослужащие

2

0





## Н.П. МИКОВИЦЕ/MÍKOVICE

### Учётная карточка воинского захоронения

№ 13-2-11 CZE7207-858

### Координаты расположения захоронения:

49° 02' 03.40" N 17° 30' 40.63" E

ЧЕШСКАЯ РЕСПУБЛИКА/ČESKA REPUBLIKA

Край Злинский/Zlínský kraj

Район Угерске-Градиште/Okres Uherské Hradiště

Н.п. Миковице/Míkovice

Братская могила 3x3 м. Состояние удовлетворительное. Составной монумент в виде трёх каменных столбов, по бокам чёрные гранитные плиты с именами захороненных.

### Количество захороненных

В том числе

Всего

Кто захоронен

известных

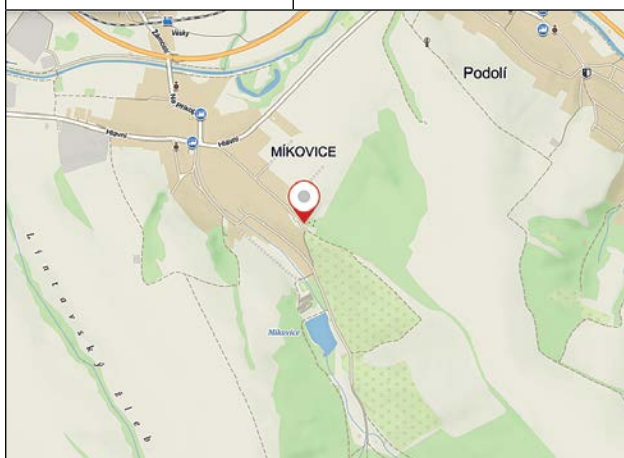
неизвестных

4

Военнослужащие

4

0



## Н.П. НЕДАКОНИЦЕ/NEDAKONICE

### Учётная карточка воинского захоронения

№ 13-2-12 CZE7207-891

### Координаты расположения захоронения:

49° 02' 19.96" N 17° 22' 46.66" E

ЧЕШСКАЯ РЕСПУБЛИКА/ČESKA REPUBLIKA

Край Злинский/Zlínský kraj

Район Угерске-Градиште/Okres Uherské Hradiště

Н.п. Недаковице/Nedakonice

Братская могила 1,5x2,5 м. Состояние удовлетворительное. Памятник высотой 0,8 м, прямоугольной формы, из серого мрамора. Надпись на чешском языке. Захоронение огорожено бордюром.

### Количество захороненных

В том числе

Всего

Кто захоронен

известных

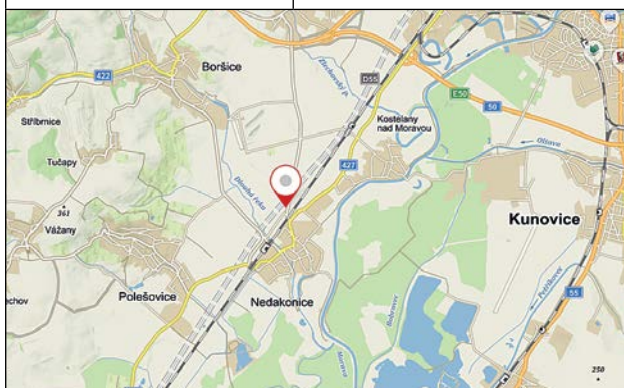
неизвестных

2

Военнослужащие

1

1







## Н.П. НИВНИЦЕ/NIVNICE

## Учётная карточка воинского захоронения

№ 13-2-13 CZE7208-01023

## Координаты расположения захоронения:

48° 58' 23.91" N 17° 38' 53.67" E

ЧЕШСКАЯ РЕСПУБЛИКА/ČESKA REPUBLIKA

Край Злинский/Zlínský kraj

Район Угерске-Градиште/Okres Uherské Hradiště

Н.п. Нивнице/Nivnice

Братская могила 4x6 м. Состояние удовлетворительное. Памятник в виде обелиска высотой 4 м, установлен на постаменте. Вверху памятника расположена объёмная красная звезда с серпом и молотом. Под звездой барельеф в виде сплетённой цепи. На обелиске изображена композиция женщины с ребёнком, провожающих солдата. На постаменте закреплена табличка с информацией о захороненных.

## Количество захороненных

В том числе

Всего

Кто захоронен

известных

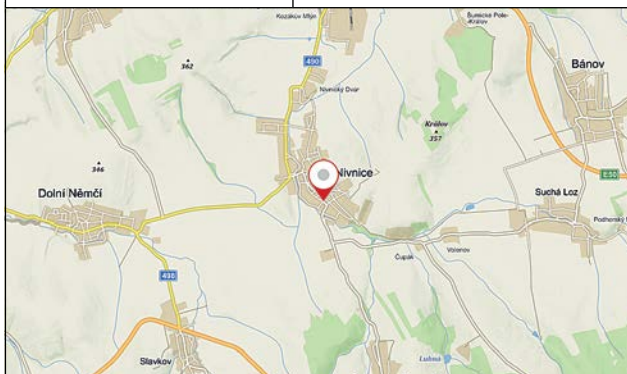
неизвестных

20

Военнослужащие

19

1



## Н.П. ПАШОВИЦЕ/PAŠOVICE

## Учётная карточка воинского захоронения

№ 13-2-14 CZE

## Координаты расположения захоронения:

ЧЕШСКАЯ РЕСПУБЛИКА/ČESKA REPUBLIKA

Край Злинский/Zlínský kraj

Район Угерске-Градиште/Okres Uherské Hradiště

Н.п. Пашовице/Pašovice

Братская могила. Согласно архивным данным, при освобождении Пашовице погибли 5 красноармейцев: 1. рядовой Чередниченко Дмитрий Евгеньевич, 1896-29.04.1945. 2. мл. сержант Кожар Савелий Иванович, 1897-29.04.1945. 3. сержант Лудяный Иван Прокофьевич, 1900-30.04.1945. 4. сержант Ромазанов Митхат Рохимович, 1918-02.05.1945. 5. лейтенант Соловьев Николай Ильич, 1924-02.05.1945. Могила не обозначена.

## Количество захороненных

В том числе

Всего

Кто захоронен

известных

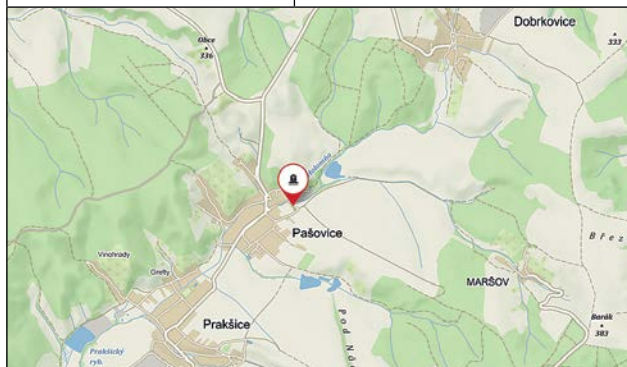
неизвестных

5

Военнослужащие

5

0







## Н.П. ПОДОЛИ/PODOLÍ

### Учётная карточка воинского захоронения

№ 13-2-15 CZE7207-00863

### Координаты расположения захоронения:

49° 02' 32.33" N 17° 31' 38.39" E

ЧЕШСКАЯ РЕСПУБЛИКА/ČESKA REPUBLIKA

Край Злинский/Zlínský kraj

Район Угерске-Градиште/Okres Uherské Hradiště

Н.п. Подоли/Podolí

Одиночная могила 2x2 м. Состояние удовлетворительное. Памятник высотой 1,6 м, прямоугольной формы, из серого мрамора. Надпись на русском и чешском языках. Захоронение огорожено бордюрком.

### Количество захороненных

В том числе

Всего

Кто захоронен

известных

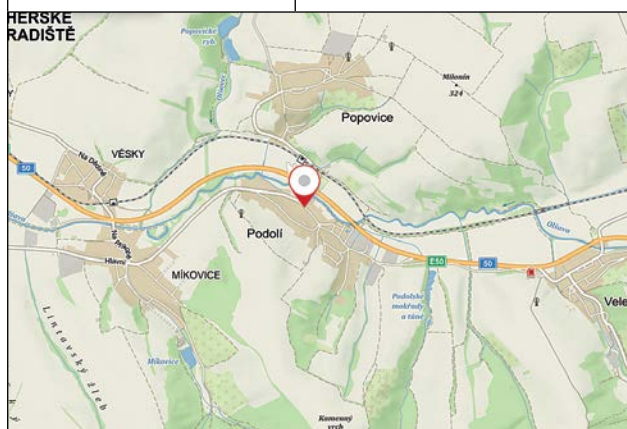
неизвестных

1

Военнослужащий

1

0



## Н.П. ТЕШОВ/TEŠOV

### Учётная карточка воинского захоронения

№ 13-2-16 CZE7208-1035

### Координаты расположения захоронения:

49° 02' 00.59" N 17° 40' 56.40" E

ЧЕШСКАЯ РЕСПУБЛИКА/ČESKA REPUBLIKA

Край Злинский/Zlínský kraj

Район Угерске-Градиште/Okres Uherské Hradiště

Н.п. Тешов/Tešov

Братская могила 4x6 м. Состояние удовлетворительное. Составной каменный обелиск, по бокам и посередине написаны имена погибших.

### Количество захороненных

В том числе

Всего

Кто захоронен

известных

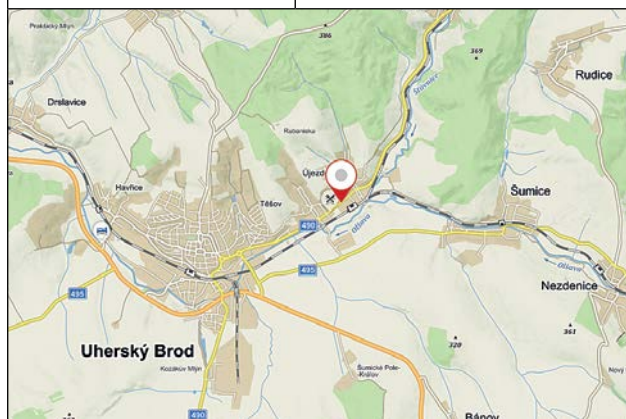
неизвестных

6

Военнослужащие

0

6





**Н.П. УГЕРСКИ-БРОД/UHERSKÝ BROD****Учётная карточка воинского захоронения**

№ 13-2-17 CZE7208-1049

**Координаты расположения захоронения:**

49° 01' 33.62" N 17° 38' 29.16" E

**ЧЕШСКАЯ РЕСПУБЛИКА/ČESKA REPUBLIKA****Край Злинский/Zlínský kraj****Район Угерске-Градиште/Okres Uherské Hradiště****Н.п. Угерски-Брод/Uherský Brod**

Братская могила 4х6 м. Состояние удовлетворительное. Белый гранитный монумент с надписями на фундаменте и каменной изгородью.

**Количество захороненных**

В том числе

**Всего**

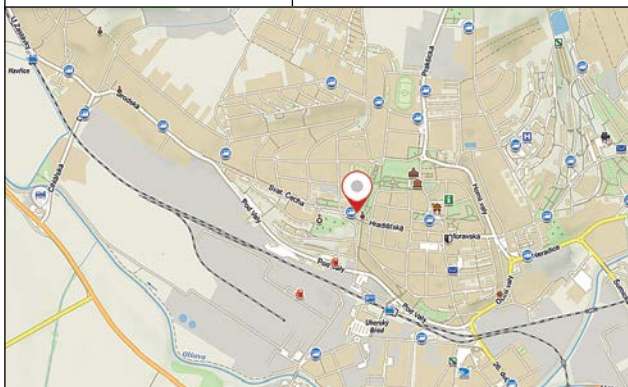
Кто захоронен

известных

неизвестных

**20**

Военнослужащие

**20****0****Н.П. УГЕРСКЕ-ГРАДИШТЕ /UHERSKÉ HRADIŠTĚ****Учётная карточка воинского захоронения**

№ 13-2-18 CZE7207-911

**Координаты расположения захоронения:**

49° 04' 04.52" N 17° 28' 04.82" E

**ЧЕШСКАЯ РЕСПУБЛИКА/ČESKA REPUBLIKA****Край Злинский/Zlínský kraj****Район Угерске-Градиште/Okres Uherské Hradiště****Н.п. Угерске-Градиште/Uherské Hradiště**

Братская могила 5х5 м. Состояние удовлетворительное. Скульптура солдата с букетом цветов установлена на постаменте. Перед памятником 6 мемориальных досок с именами захороненных. С четырёх сторон постамента надписи на чешском языке. Одна из надписей гласит: «В 1945 году при освобождении Угерского Градиште положили жизни 9 красноармейцев» (перевод). Захоронение огорожено бордюром, внутри высажены цветы.

**Количество захороненных**

В том числе

**Всего**

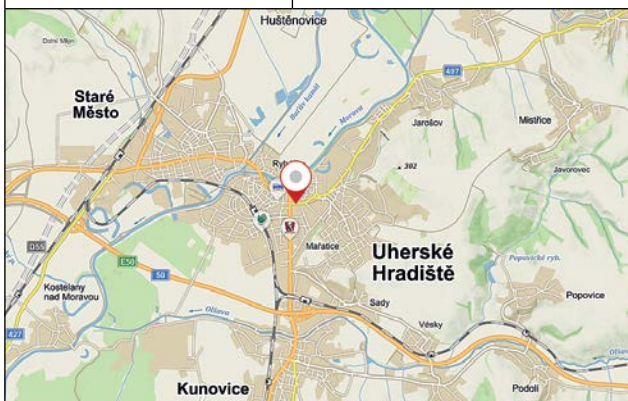
Кто захоронен

известных

неизвестных

**9**

Военнослужащие

**8****1**





## Н.П. УГЕРСКИ-ОСТРОГ/UHERSKÉ OSTROH

### Учётная карточка воинского захоронения

№ 13-2-19 CZE7207-928

### Координаты расположения захоронения:

48° 59' 06.35" N 17° 24' 04.96" E

ЧЕШСКАЯ РЕСПУБЛИКА/ČESKA REPUBLIKA

Край Злинский/Zlínský kraj

Район Угерске-Градиште/Okres Uherské Hradiště

Н.п. Угерски-Острог/Uherský Ostroh

Одинокaя могила 1x2 м. Состояние удовлетворительное. Памятник высотой 1 м, прямоугольной формы, на постаменте из серого гранита, с высеченной надписью на чешском языке.

### Количество захороненных

В том числе

Всего

Кто захоронен

известных

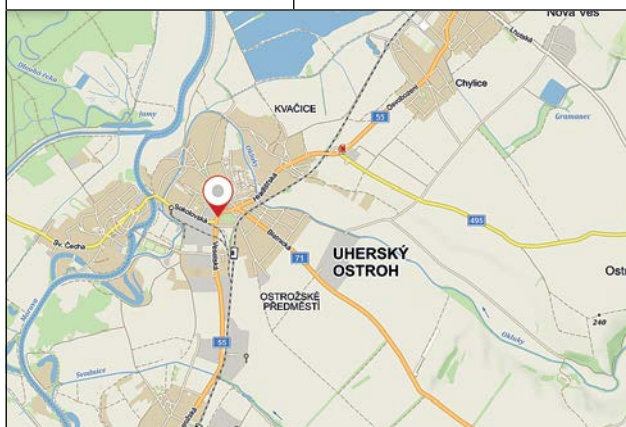
неизвестных

1

Военнослужащий

1

0



## Н.П. ЧАСТКОВ/ČÁSTKOV

### Учётная карточка воинского захоронения

№ 13-2-20 CZE7207-915

### Координаты расположения захоронения:

49° 06' 14.70" N 17° 37' 10.30" E

ЧЕШСКАЯ РЕСПУБЛИКА/ČESKA REPUBLIKA

Край Злинский/Zlínský kraj

Район Угерске-Градиште/Okres Uherské Hradiště

Н.п. Частков/Částkov

Одинокaя могила 5x5 м. Состояние удовлетворительное. Бетонный памятник высотой 3 м в виде стелы на постаменте, надпись на русском и чешском языках: «Вечная память героям освободителям» и данные о захороненном. Захоронение огорожено забором, к захоронению ведёт дорожка, вымощенная брусчаткой.

### Количество захороненных

В том числе

Всего

Кто захоронен

известных

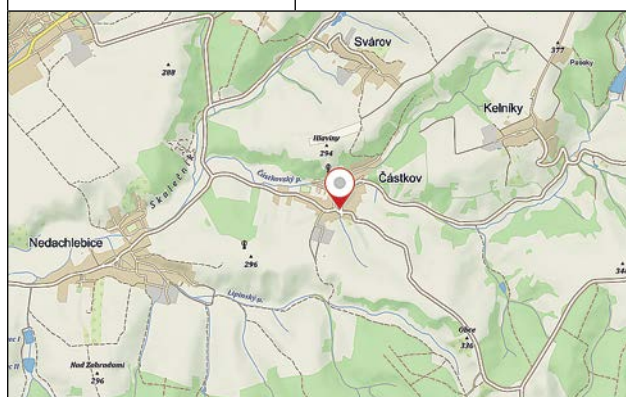
неизвестных

1

Военнослужащий

1

0







## Н.П. БРАНКИ/BRANKY

Учётная карточка воинского захоронения  
№ 13-3-21 CZE7210-1282  
Координаты расположения захоронения:  
49° 27' 29.85" N 17° 53' 29.68" E

ЧЕШСКАЯ РЕСПУБЛИКА/ČESKA REPUBLIKA  
Край Злинский/Zlínský kraj  
Район Всетин/Okres Vsetín  
Н.п. Бранки/Branky

Братская могила 1,5х1,5 м. Состояние удовлетворительное. Памятник высотой 2,5 м в виде стелы, с высеченной надписью на чешском языке. «За нашу свободу воевали, за нас пали, в нашей земле спят русские партизаны» (перевод) и данными о захороненных.

## Количество захороненных

В том числе

Всего

Кто захоронен

известных

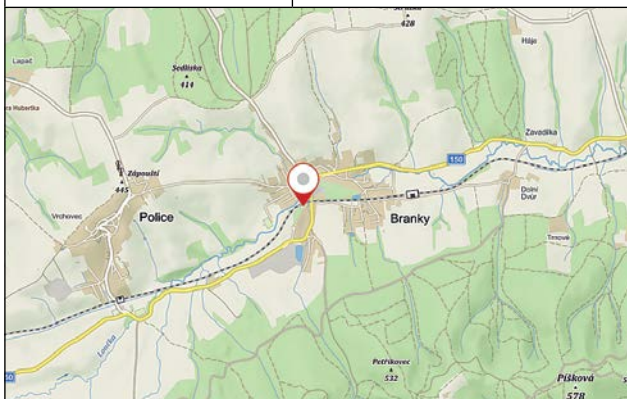
неизвестных

5

Военнослужащие

5

0



## Н.П. БРНЁВ/BRŇOV

Учётная карточка воинского захоронения  
№ 13-3-22 CZE  
Координаты расположения захоронения:  
49° 26' 13.09" N 17° 58' 52.06" E

ЧЕШСКАЯ РЕСПУБЛИКА/ČESKA REPUBLIKA  
Край Злинский/Zlínský kraj  
Район Всетин/Okres Vsetín  
Н.п. Брнёв/Brňov

Одинокaя могила. Согласно архивным данным, в населённом пункте Брнёв на местном кладбище захоронен 1 неизвестный красноармеец, который погиб при освобождении города. Могила не обозначена.

## Количество захороненных

В том числе

Всего

Кто захоронен

известных

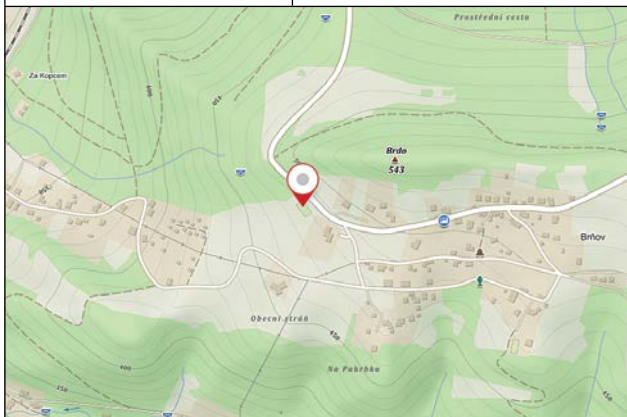
неизвестных

1

Военнослужащий

0

1





## Н.П. БЫСТРИЧКА/BYSTŘIČKA

## Учётная карточка воинского захоронения

№ 13-3-23 CZE

## Координаты расположения захоронения:

49° 24' 58.16" N 17° 59' 22.38" E

ЧЕШСКАЯ РЕСПУБЛИКА/ČESKA REPUBLIKA

Край Злинский/Zlínský kraj

Район Всетин/Okres Vsetín

Н.п. Быстричка/Bystřička

Одиночная могила. В настоящий момент не обозначена. 5 мая 1945 г. при операции по освобождению города Быстричка погиб советский танкист РЫМАРЧУК Степан Игнатьевич 1926 г.р. Он погиб, уничтожая вражеское пулемётное гнездо. Местные жители похоронили его в саду у дома Йозефа Штефки, № 102.

## Количество захороненных

В том числе

Всего

Кто захоронен

известных

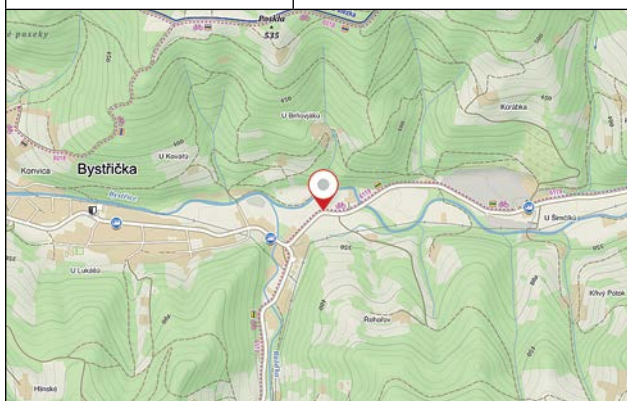
неизвестных

1

Военнослужащий

1

0



## Н.П. ВАЛАШСКА-БЫСТРЖИЦЕ/VALAŠSKÁ BYSTŘICE

## Учётная карточка воинского захоронения

№ 13-3-24 CZE7206-22150

## Координаты расположения захоронения:

49° 24' 56.6" N 18° 06' 33.5" E

ЧЕШСКАЯ РЕСПУБЛИКА/ČESKA REPUBLIKA

Край Злинский/Zlínský kraj

Район Всетин/Okres Vsetín

Н.п. Валашка-Быстрице/Valašská Bystřice

Братская могила 1,5x1 м. Состояние удовлетворительное. Памятник из природного камня в виде обелиска. На монументе надпись, по бокам таблички с именами захороненных.

## Количество захороненных

В том числе

Всего

Кто захоронен

известных

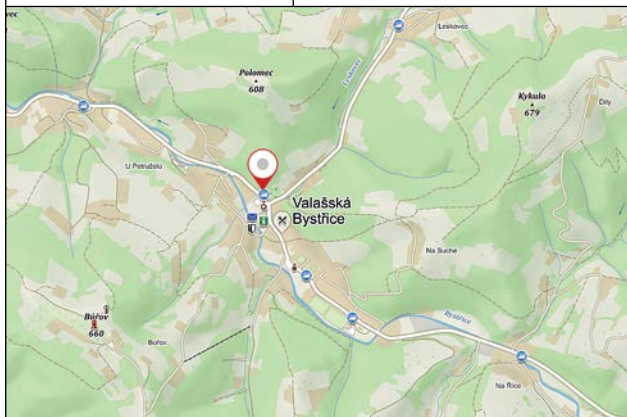
неизвестных

3

Военнослужащие

0

3







## Н.П. ВИГАНТИЦЕ/VIGANTICE

Учётная карточка воинского захоронения  
№ 13-3-25 CZE  
Координаты расположения захоронения:  
49° 26' 42.38" N 18° 10' 42.82" E

ЧЕШСКАЯ РЕСПУБЛИКА/ČESKA REPUBLIKA  
Край Злинский/Zlínský kraj  
Район Всетин/Okres Vsetín  
Н.п. Вигантице/Vigantice

Одиночная могила. Согласно архивным данным, по дороге из Вигантице в сторону Гажовице у дорожного креста возле дома № 69 был захоронен красноармеец Горный Давид. Могила не обозначена.

## Количество захороненных

В том числе

Всего

Кто захоронен

известных

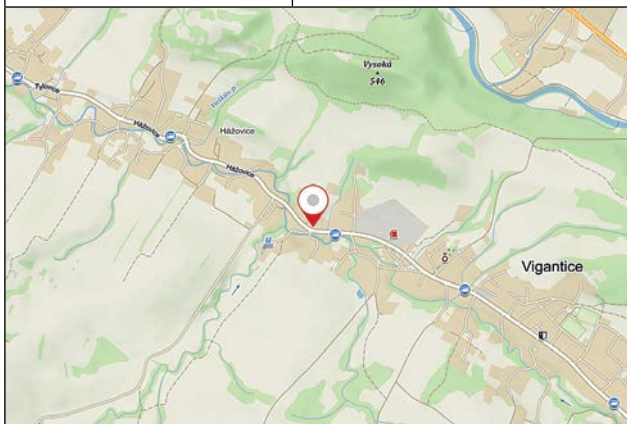
неизвестных

1

Военнослужащий

1

0



## Н.П. ВСЕТИН/VSETÍN

Учётная карточка воинского захоронения  
№ 13-3-26 CZE7212-1221  
Координаты расположения захоронения:  
49° 20' 36.04" N 17° 59' 46.85" E

ЧЕШСКАЯ РЕСПУБЛИКА/ČESKA REPUBLIKA  
Край Злинский/Zlínský kraj  
Район Всетин/Okres Vsetín  
Н.п. Всетин/Vsetín

Братская могила 1,5x1,5 м. Состояние удовлетворительное. Памятник в виде стелы, установленной на постаменте, расположен на городском кладбище. На постаменте с одной стороны высечена надпись на русском языке: «Вечная память» и данные о захороненных. С другой стороны надпись на чешском языке: «Честь павшим героям» (перевод) и данные о захороненных.

## Количество захороненных

В том числе

Всего

Кто захоронен

известных

неизвестных

8

Военнослужащие

8

0







## Н.П. ГОРНИ-БЕЧВА/HORNÍ BEČVA

### Учётная карточка воинского захоронения

№ 13-3-27 CZE7206-803

### Координаты расположения захоронения:

49° 25' 53.50" N 18° 17' 06.40" E

ЧЕШСКАЯ РЕСПУБЛИКА/ČESKA REPUBLIKA

Край Злинский/Zlínský kraj

Район Всетин/Okres Vsetín

Н.п. Горни-Бечва/Horní Bečva

Братская могила 1x2 м. Состояние удовлетворительное. Памятник высотой 2 м в виде стелы из природного камня. В верхней части памятника высечена пятиконечная звезда и букет роз, внизу на чёрной мраморной доске расположены имена павших.

### Количество захороненных

### В том числе

Всего

Кто захоронен

известных

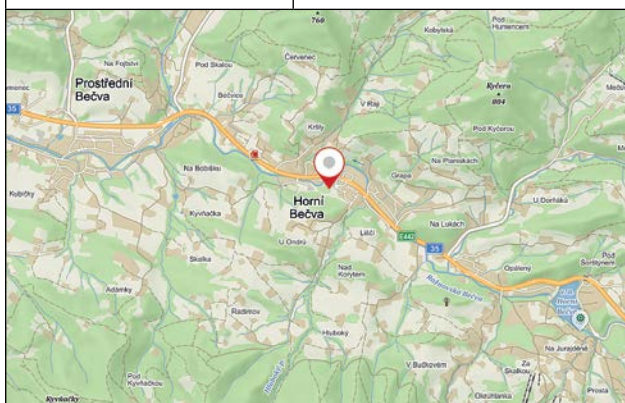
неизвестных

17

Военнослужащие

10

7



## Н.П. ГОРНИ-ЛИДЕЧ/HORNÍ LIDEČ

### Учётная карточка воинского захоронения

№ 13-3-28 CZE7212-1112

### Координаты расположения захоронения:

49° 10' 44.78" N 18° 03' 52.48" E

ЧЕШСКАЯ РЕСПУБЛИКА/ČESKA REPUBLIKA

Край Злинский/Zlínský kraj

Район Всетин/Okres Vsetín

Н.п. Горни-Лидеч/Horní Lideč

Братская могила. Согласно архивным данным, при освобождении Горни-Лидеча погибли трое красноармейцев, которые позже были похоронены на местном кладбище. Могила не обозначена.

### Количество захороненных

### В том числе

Всего

Кто захоронен

известных

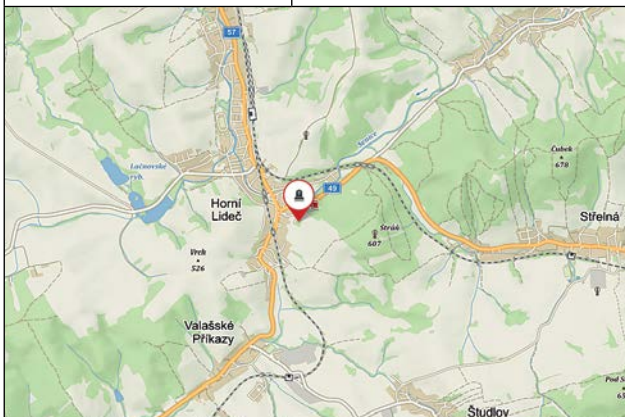
неизвестных

3

Военнослужащие

0

3





## Н.П. ГОШТЯЛКОВА/HOŠŤÁLKOVÁ

**Учётная карточка воинского захоронения**  
№ 13-3-29 CZE7212-1165  
**Координаты расположения захоронения:**  
49° 21' 21.56" N 17° 52' 11.29" E

**ЧЕШСКАЯ РЕСПУБЛИКА/ČESKA REPUBLIKA**  
**Край Злинский/Zlínský kraj**  
**Район Всетин/Okres Vsetín**  
**Н.п. Гоштялкова/Hošťálková**

Братская могила 10x3 м. Состояние удовлетворительное. Статуя красноармейца с автоматом, вокруг статуи расположены надгробия с нанесёнными именами.

**Количество захороненных**

В том числе

**Всего**

Кто захоронен

известных

неизвестных

**7**

Военнослужащие

**7**

**0**



## Н.П. КРШИВЕ/KŘIVÉ

**Учётная карточка воинского захоронения**  
№ 13-3-30 CZE  
**Координаты расположения захоронения:**  
49° 27' 05.53" N 17° 58' 57.16" E

**ЧЕШСКАЯ РЕСПУБЛИКА/ČESKA REPUBLIKA**  
**Край Злинский/Zlínský kraj**  
**Район Всетин/Okres Vsetín**  
**Н.п. Кршиве/Křivé**

Братская могила 2x4 м. Согласно архивным данным, при освобождении Кршиве 6.05.1945 г. погибли два красноармейца и были похоронены в садах домов № 189 и № 67. Могила не обозначена.

**Количество захороненных**

В том числе

**Всего**

Кто захоронен

известных


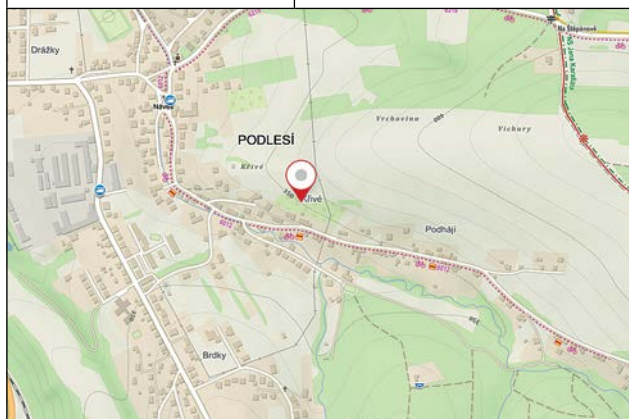
неизвестных

**2**

Военнослужащие

**0**

**2**







## Н.П. ЛЕСКОВЕЦ/LESKOVEC

## Учётная карточка воинского захоронения

№ 13-3-31 CZE7212-1183

## Координаты расположения захоронения:

49° 16' 59.90" N 18° 00' 38.39" E

ЧЕШСКАЯ РЕСПУБЛИКА/ČESKA REPUBLIKA

Край Злинский/Zlínský kraj

Район Всетин/Okres Vsetín

Н.п. Лесковец/Leskovec

Братская могила 1,2x1 м. Состояние удовлетворительное. Чёрное мраморное надгробие, на нём звезда и эмблема в виде скрещённого оружия, а также надпись на чешском.

## Количество захороненных

В том числе

Всего

Кто захоронен

известных

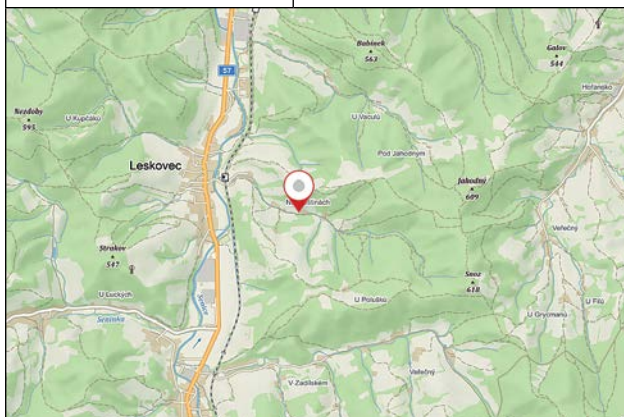
неизвестных

3

Военнослужащие

3

0



## Н.П. ЛОУЧКА/LOUČKA

## Учётная карточка воинского захоронения

№ 213-4-32 CZE

## Координаты расположения захоронения:

49° 26' 13.79" N 17° 49' 42.37" E

ЧЕШСКАЯ РЕСПУБЛИКА/ČESKA REPUBLIKA

Край Злинский/Zlínský kraj

Район Злин/Okres Zlín

Н.п. Лоучка/Loučka

Одиночная могила. Согласно архивным данным, в н.п. Лоучка на местном кладбище захоронен неизвестный красноармеец, который здесь погиб при освобождении города 7 мая 1945 г. Точное место захоронения на настоящий момент неизвестно.

## Количество захороненных

В том числе

Всего

Кто захоронен

известных

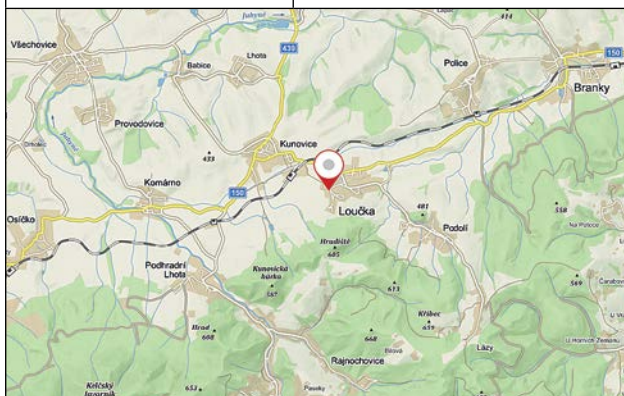
неизвестных

1

Военнослужащий

0

1







## Н.П. НОВЫ-ГРОЗЕНКОВ/NOVÝ HROZENKOV

Учётная карточка воинского захоронения  
№ 13-3-33 CZE7212-1127  
Координаты расположения захоронения:  
49° 19' 30.73" N 18° 12' 51.57" E

ЧЕШСКАЯ РЕСПУБЛИКА/ČESKA REPUBLIKA  
Край Злинский/Zlínský kraj  
Район Всетин/Okres Vsetín  
Н.п. Новы-Грозенков/Nový Hrozenkov

Одиночная могила 1,2x2 м. Состояние удовлетворительное. Могила в лесу, каменное надгробие с красной пятиконечной звездой.

## Количество захороненных

В том числе

Всего

Кто захоронен

известных

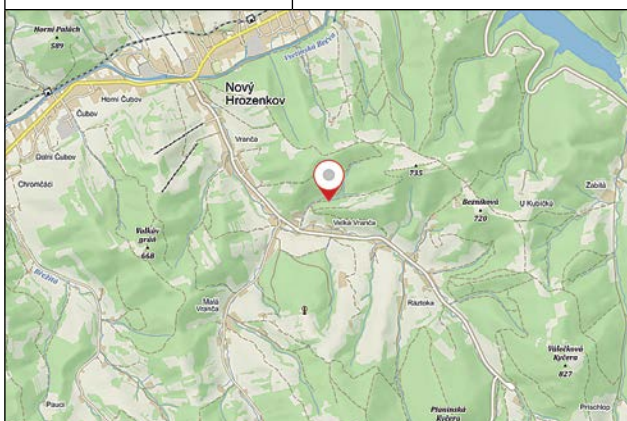
неизвестных

1

Военнослужащий

1

0



## Н.П. НОВЫ-ГРОЗЕНКОВ/NOVÝ HROZENKOV

Учётная карточка воинского захоронения  
№ 13-3-34 CZE7212-1087  
Координаты расположения захоронения:  
49° 20' 24.55" N 18° 12' 06.7" E

ЧЕШСКАЯ РЕСПУБЛИКА/ČESKA REPUBLIKA  
Край Злинский/Zlínský kraj  
Район Всетин/Okres Vsetín  
Н.п. Новы-Грозенков/Nový Hrozenkov

Братская могила 2,5x2 м. Состояние удовлетворительное. Каменный обелиск с железной табличкой и именами захороненных, сверху звезда и эмблема из железа.

## Количество захороненных

В том числе

Всего

Кто захоронен

известных

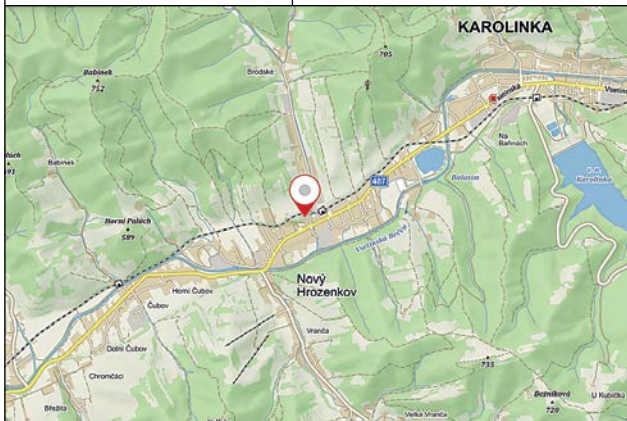
неизвестных

4

Партизаны

0

4







## Н.П. ПОЗДЕХОВ/POZDĚCHOV

Учётная карточка воинского захоронения

№ 13-3-35 CZE7212-1191

Координаты расположения захоронения:

49° 13' 54.74" N 17° 57' 19.26" E

ЧЕШСКАЯ РЕСПУБЛИКА/ČESKA REPUBLIKA

Край Злинский/Zlínský kraj

Район Всетин/Okres Vsetín

Н.п. Поздехов/Pozděchov

Одинокaя могила 1x2 м. Состояние удовлетворительное. Могила огорожена белым бордюрным камнем, на ней гранитный обелиск со звездой и информацией о захороненном.

Количество захороненных

В том числе

Всего

Кто захоронен

известных

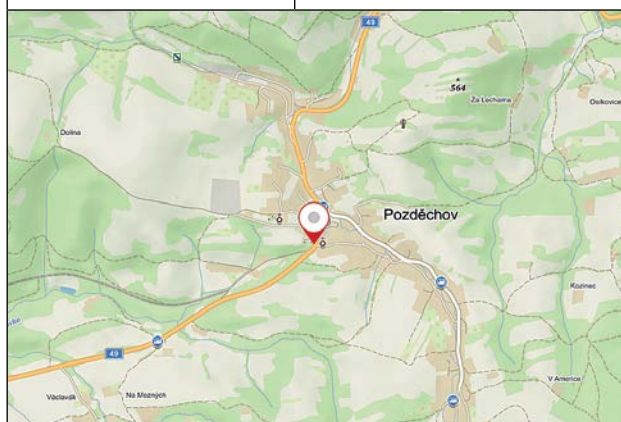
неизвестных

1

Военнослужащий

1

0



## Н.П. ПОЛИЦЕ/POLICE

Учётная карточка воинского захоронения

№ 13-3-36 CZE7210-39434

Координаты расположения захоронения:

49° 30' 06.13" N 17° 50' 25.43" E

ЧЕШСКАЯ РЕСПУБЛИКА/ČESKA REPUBLIKA

Край Злинский/Zlínský kraj

Район Всетин/Okres Vsetín

Н.п. Полице/Police

Одинокaя могила 3x2 м. Состояние удовлетворительное. Огороженная металлическим забором территория, посередине гранитный чёрный монумент высотой 1 м с информацией о захороненных.

Количество захороненных

В том числе

Всего

Кто захоронен

известных

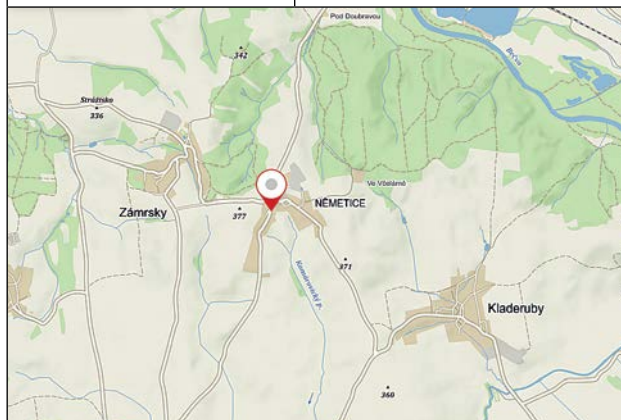
неизвестных

2

Военнослужащий

2

0








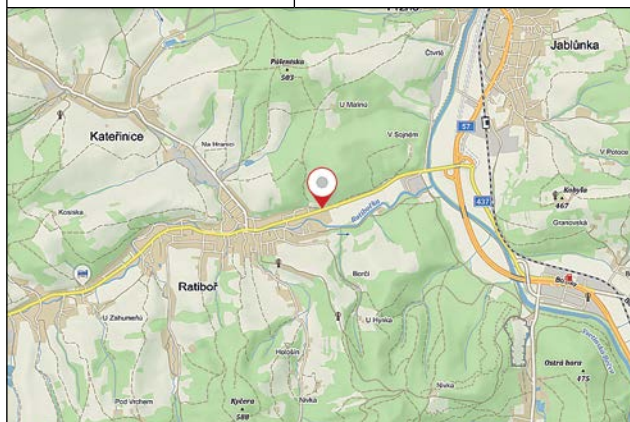
## Н.П. РАТИБОРЖ/RATIBOŘ

Учётная карточка воинского захоронения  
№ 13-3-37 CZE7212-1088  
Координаты расположения захоронения:  
49° 22' 09.55" N 17° 55' 31.55" E

ЧЕШСКАЯ РЕСПУБЛИКА/ČESKA REPUBLIKA  
Край Злинский/Zlínský kraj  
Район Всетин/Okres Vsetín  
Н.п. Ратиборж/Ratiboř

Братская могила 2,5x2,5 м. Состояние удовлетворительное. Памятник высотой 2 м в виде стелы. В середине закреплена медная табличка с информацией о захороненных, надпись на чешском языке.

Количество захороненных		В том числе	
Всего	Кто захоронен	известных	неизвестных
2	Военнослужащие	2	0



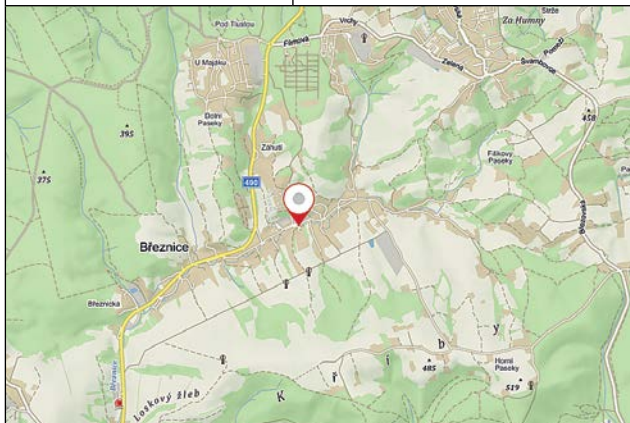
## Н.П. БРЖЕЗНИЦЕ/BŘEZNICE

Учётная карточка воинского захоронения  
№ 13-4-38 CZE7213-1262  
Координаты расположения захоронения:  
49° 11' 10.48" N 17° 39' 46.68" E

ЧЕШСКАЯ РЕСПУБЛИКА/ČESKA REPUBLIKA  
Край Злинский/Zlínský kraj  
Район Злин/Okres Zlín  
Н.п. Бржезнице/Březnice

Братская могила 2x2 м. Состояние удовлетворительное. Территория огорожена, по центру находится статуя красноармейца, вокруг него тумбы с именами и фотографиями захороненных

Количество захороненных		В том числе	
Всего	Кто захоронен	известных	неизвестных
8	Военнослужащие	2	6







## Н.П. ВАЛАШСКЕ-КЛОБОУКИ/VALAŠSKÉ KLOBOUKY

### Учётная карточка воинского захоронения

№ 13-4-39 CZE7209-37515

### Координаты расположения захоронения:

49° 08' 33.53" N 18° 00' 10.01" E

ЧЕШСКАЯ РЕСПУБЛИКА/ČESKA REPUBLIKA

Край Злинский/Zlínský kraj

Район Злин/Okres Zlín

Н.п. Валашске-Клобоуки/Valašské Klobouky

Одиночная могила 4x2 м. Состояние удовлетворительное. Каменный обелиск с золотым крестом и надписью на фундаменте, перед обелиском площадка для возложения венков.

### Количество захороненных

В том числе

Всего

Кто захоронен

известных

неизвестных

1

Военнослужащий

1

0



## Н.П. ВИЗОВИЦЕ/VIZOVICE

### Учётная карточка воинского захоронения

№ 13-4-40 CZE7211-939

### Координаты расположения захоронения:

49° 11' 34.53" N 17° 52' 30.69" E

ЧЕШСКАЯ РЕСПУБЛИКА/ČESKA REPUBLIKA

Край Злинский/Zlínský kraj

Район Злин/Okres Zlín

Н.п. Визовице/Vizovice

Братская могила 2x2 м. Состояние неудовлетворительное. Памятник высотой 1,5 сложен из природных камней. Надпись на чешском языке.

### Количество захороненных

В том числе

Всего

Кто захоронен

известных

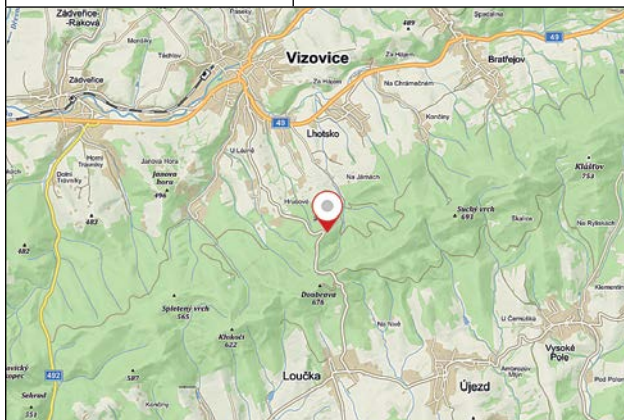
неизвестных

2

Партизаны

2

0







## Н.П. ВИЗОВИЦЕ/VIZOVICE

Учётная карточка воинского захоронения  
№ 13-4-41 CZE7211-00943  
Координаты расположения захоронения:  
49° 13' 06.76" N 17° 51' 01.68" E

ЧЕШСКАЯ РЕСПУБЛИКА/ČESKA REPUBLIKA  
Край Злинский/Zlínský kraj  
Район Злин/Okres Zlín  
Н.п. Визовице/Vizovice

Мемориальный комплекс 10х6 м. Состояние удовлетворительное. Стела на постаменте, с фигурой льва на вершине и надписью на чешском языке: «Пали в бою за освобождение н.п. Визовице» (перевод). С обеих сторон низкие бетонные памятники прямоугольной формы с высеченными надписями на чешском языке: «1914–1918. За народ и все человечество» и «1939–1945. Вечная слава героям, павшим в бою за свободу и независимость нашей Родины» (перевод). Перед памятником 7 надгробных плит с высеченными именами захороненных партизан.

## Количество захороненных

В том числе

Всего

Кто захоронен

известных

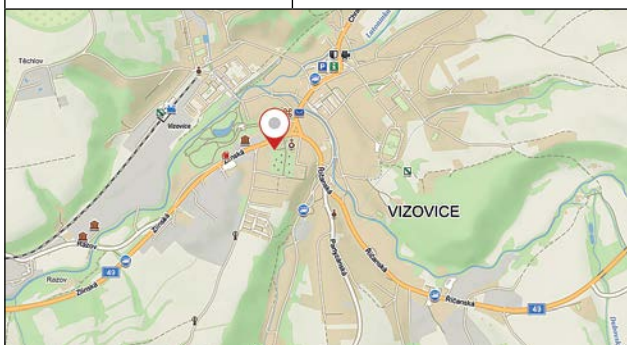
неизвестных

11

Партизаны

11

0



## Н.П. ВЛАХОВИЦЕ/VLACHOVICE

Учётная карточка воинского захоронения  
№ 13-4-42 CZE  
Координаты расположения захоронения:  
49° 07' 33.11" N 17° 56' 04.91" E

ЧЕШСКАЯ РЕСПУБЛИКА/ČESKA REPUBLIKA  
Край Злинский/Zlínský kraj  
Район Злин/Okres Zlín  
Н.п. Влаховице/Vlachovice

Братская могила. Согласно архивным данным, на местном кладбище в населённом пункте Влаховице в братской могиле захоронены 3 неизвестных красноармейца, которые погибли в 1945 г. при освобождении города и его окрестностей. Могила не обозначена.

## Количество захороненных

В том числе

Всего

Кто захоронен

известных

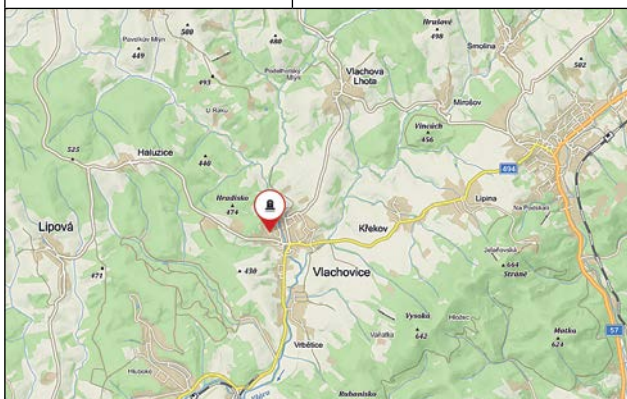
неизвестных

3

Военнослужащие

0

3





## Н.П. ГВОЗДНА/HVOZDNÁ

**Учётная карточка воинского захоронения**  
№ 13-4-43 CZE7213-1096  
**Координаты расположения захоронения:**  
49° 14' 52.21" N 17° 44' 58.01" E

**ЧЕШСКАЯ РЕСПУБЛИКА/ČESKA REPUBLIKA**  
**Край Злинский/Zlínský kraj**  
**Район Злин/Okres Zlín**  
**Н.п. Гвоздна/Hvozdná**

Братская могила 2x2,5 м. Состояние удовлетворительное. Квадратная могила из коричневого гранита, на ней надгробие с именами захороненных.

## Количество захороненных

В том числе

Всего

Кто захоронен

известных

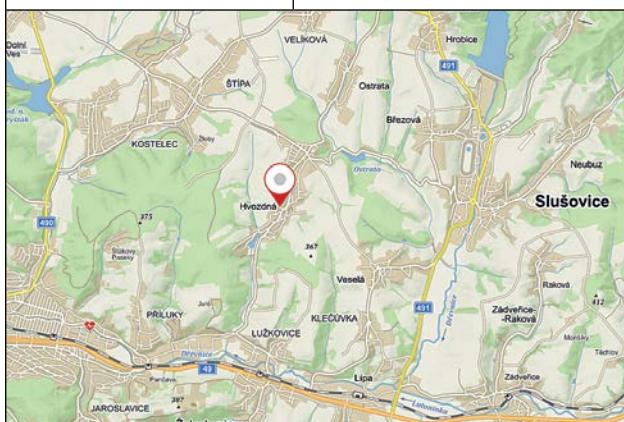
неизвестных

2

Военнослужащие

2

0



## Н.П. ГРЖИВИНОВ-УЕЗД/HŘIVÍNŮV ÚJEZD

**Учётная карточка воинского захоронения**  
№ 13-4-44 CZE7213-1239  
**Координаты расположения захоронения:**  
49° 06' 59.50" N 17° 41' 17.40" E

**ЧЕШСКАЯ РЕСПУБЛИКА/ČESKA REPUBLIKA**  
**Край Злинский/Zlínský kraj**  
**Район Злин/Okres Zlín**  
**Н.п. Грживинов-Уезд/Hřivínův Újezd**

Одиночная могила 2x2 м. Состояние удовлетворительное. Памятник высотой 2,5 м в виде стелы. На постаменте надпись на русском и чешском языках.

## Количество захороненных

В том числе

Всего

Кто захоронен

известных

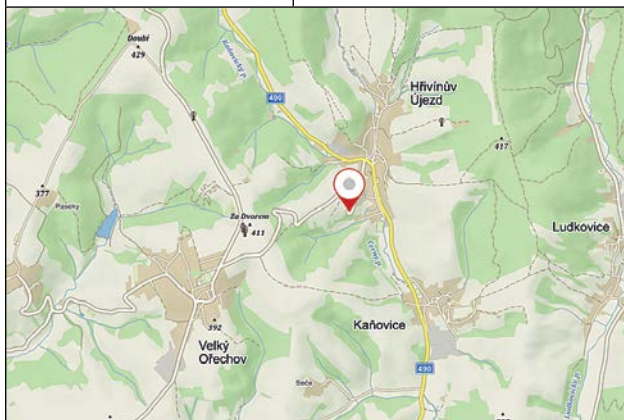
неизвестных

1

Военнослужащий

1

0







## Н.П. ДРЖКОВА/DRŽKOVÁ

Учётная карточка воинского захоронения  
№ 13-4-45 CZE  
Координаты расположения захоронения:  
49° 20' 08.38" N 17° 47' 21.73" E

ЧЕШСКАЯ РЕСПУБЛИКА/ČESKA REPUBLIKA  
Край Злинский/Zlínský kraj  
Район Злин/Okres Zlín  
Н.п. Држкова/Držková

Одинокaя могила. Согласно архивным данным, в населённом пункте Држкова на местном кладбище находится одинокaя могила красноармейца Манукяна Сергея, который погиб в бою с врагом. Могила не обозначена.

## Количество захороненных

В том числе

Всего

Кто захоронен

известных

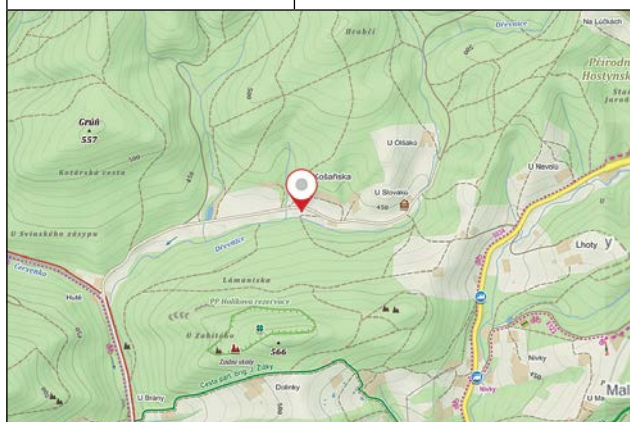
неизвестных

1

Военнослужащий

1

0



## Н.П. ЗЛИН/ZLÍN

Учётная карточка воинского захоронения  
№ 13-4-46 CZE7213-1229  
Координаты расположения захоронения:  
49° 11' 56.88" N 17° 39' 42.47" E

ЧЕШСКАЯ РЕСПУБЛИКА/ČESKA REPUBLIKA  
Край Злинский/Zlínský kraj  
Район Злин/Okres Zlín  
Н.п. Злин/Zlín

Братская могила 2x2 м. Состояние удовлетворительное. Памятник в виде треугольного бетонного бордюра, выложенного вокруг берёзы, расположен на городском кладбище. На бордюре высечено имя захороненного красноармейца на чешском и русском языках и дата его смерти.

## Количество захороненных

В том числе

Всего

Кто захоронен

известных

неизвестных

4

Военнослужащие

4

0







## Н.П. ЗЛИН/ZLÍN

**Учётная карточка воинского захоронения**  
№ 13-4-47 CZE7213-1254  
**Координаты расположения захоронения:**  
49° 13' 26.94" N 17° 39' 49.93" E

**ЧЕШСКАЯ РЕСПУБЛИКА/ČESKA REPUBLIKA**  
**Край Злинский/Zlínský kraj**  
**Район Злин/Okres Zlín**  
**Н.п. Злин/Zlín**

Братская могила 5x3 м. Состояние удовлетворительное. Памятник в виде статуи красноармейца, перед постаментом тумба с надписью «Жертвам войны».

## Количество захороненных

В том числе

Всего

Кто захоронен

известных

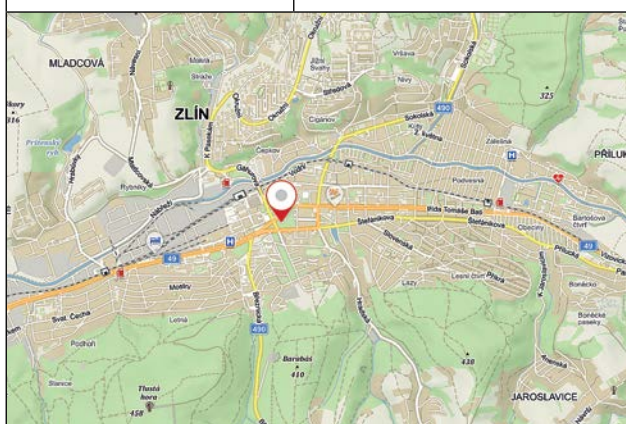
неизвестных

46

Военнослужащие

32

14



## Н.П. ЛУДКОВИЦЕ/LUDKOVICE

**Учётная карточка воинского захоронения**  
№ 13-4-48 CZE7204-773  
**Координаты расположения захоронения:**  
49° 06' 57.24" N 17° 43' 39.69" E

**ЧЕШСКАЯ РЕСПУБЛИКА/ČESKA REPUBLIKA**  
**Край Злинский/Zlínský kraj**  
**Район Злин/Okres Zlín**  
**Н.п. Лудковице/Ludkovice**

Братская могила 5x8 м. Состояние удовлетворительное. Обелиск высотой 3,5 м, на постаменте. На обелиске установлена красная звезда. Перед обелиском расположена мемориальная табличка с надписью на чешском языке: «При освобождении населённого пункта 1.5.1945 здесь погибли воины Красной Армии. Честь их памяти» (перевод) и данными о захороненных. Перед памятником расположены 4 индивидуальные могилы.

## Количество захороненных

В том числе

Всего

Кто захоронен

известных

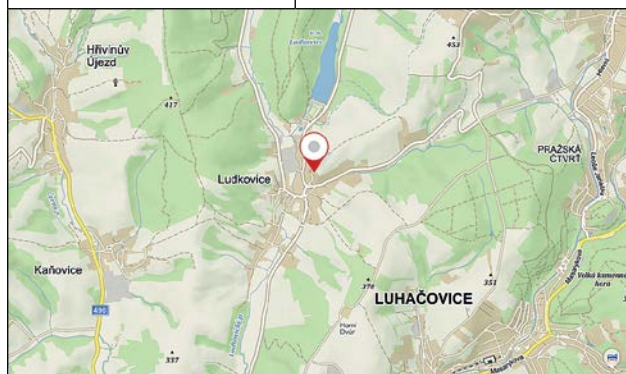
неизвестных

4

Военнослужащие

4

0







## Н.П. РУДИМОВ/RUDIMOV

### Учётная карточка воинского захоронения

№ 13-4-49 CZE7204-774

### Координаты расположения захоронения:

49° 04' 44.80" N 17° 50' 06.43" E

ЧЕШСКАЯ РЕСПУБЛИКА/ČESKA REPUBLIKA

Край Злинский/Zlínský kraj

Район Злин/Okres Zlín

Н.п. Рудимов/Rudimov

Одинокaя могила 1x1,5 м. Состояние неудовлетворительное. Монумент из природного камня, на фундаменте из кирпича, на монументе высечены даты "1945-1965".

### Количество захороненных

В том числе

Всего

Кто захоронен

известных

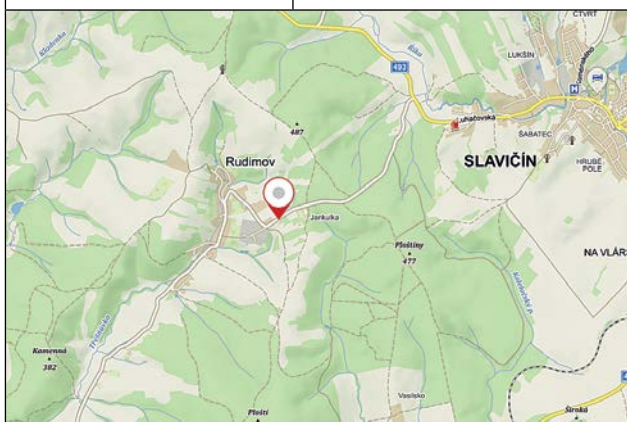
неизвестных

1

Военнослужащий

0

1



## Н.П. СЛАВИЧИН/SLAVIČÍN

### Учётная карточка воинского захоронения

№ 13-4-50 CZE7204-776

### Координаты расположения захоронения:

49° 05' 33.39" N 17° 52' 32.66" E

ЧЕШСКАЯ РЕСПУБЛИКА/ČESKA REPUBLIKA

Край Злинский/Zlínský kraj

Район Злин/Okres Zlín

Н.п. Славичин/Slavičín

Одинокaя могила 2x2,5 м. Состояние удовлетворительное. Сдвоенная могила с двумя надгробиями, на чёрных гранитных табличках информация о захороненных.

### Количество захороненных

В том числе

Всего

Кто захоронен

известных

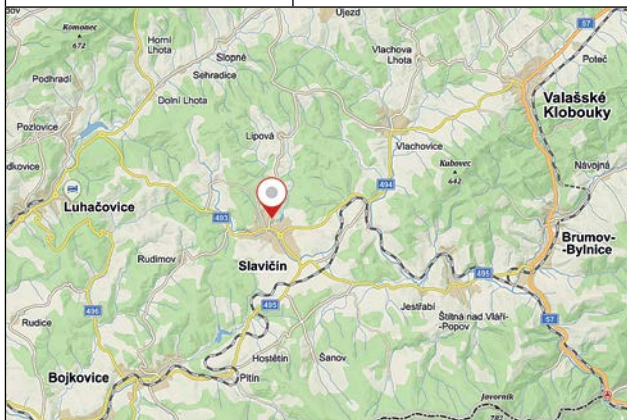
неизвестных

1

Военнослужащий

1

0







## Н.П. ТЛУМАЧОВ/TLUMAŠOV

**Учётная карточка воинского захоронения**  
№ 13-4-51 CZE7205-1002  
**Координаты расположения захоронения:**  
49° 15' 13.37" N 17° 29' 38.69" E

**ЧЕШСКАЯ РЕСПУБЛИКА/ČESKA REPUBLIKA**  
**Край Злинский/Zlínský kraj**  
**Район Злин/Okres Zlín**  
**Н.п. Тлумахов/Tlumačov**

Одиночная могила 1x2 м. Состояние удовлетворительное. Тумба из природного камня, сверху закреплена чёрная гранитная доска с данными о захороненном.

## Количество захороненных

В том числе

Всего

Кто захоронен

известных

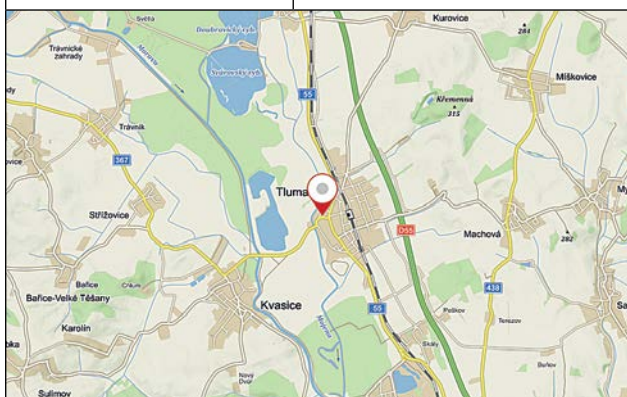
неизвестных

1

Военнослужащий

1

0



## Н.П. ФРИШТАК/FRYŠTÁK

**Учётная карточка воинского захоронения**  
№ 13-4-52 CZE7213-1230  
**Координаты расположения захоронения:**  
49° 17' 39.23" N 17° 39' 18.12" E

**ЧЕШСКАЯ РЕСПУБЛИКА/ČESKA REPUBLIKA**  
**Край Злинский/Zlínský kraj**  
**Район Злин/Okres Zlín**  
**Н.п. Фриштак/Fryšták**

Братская могила 2x2 м. Состояние удовлетворительное. Два памятника высотой 1,2 м. Ранее установленный памятник из природного камня – слева. Справа – вновь установленный памятник прямоугольной формы, из чёрного мрамора. На каждом памятнике сверху барельеф звезды с серпом и молотом и двумя скрещёнными автоматами и памятная табличка с надписью на чешском языке.

## Количество захороненных

В том числе

Всего

Кто захоронен

известных

неизвестных

2

Военнослужащие

2

0

