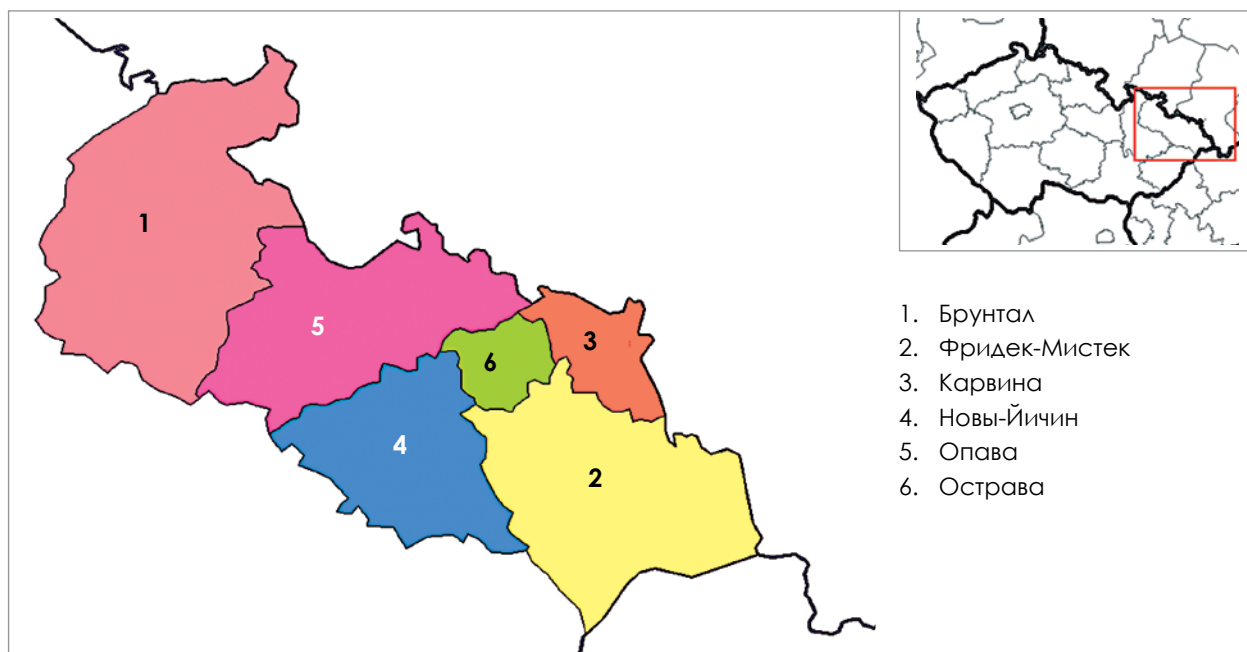




СВЕДЕНИЯ О РОССИЙСКИХ ВОИНСКИХ ЗАХОРОНЕНИЯХ ПЕРИОДА ВТОРОЙ МИРОВОЙ ВОЙНЫ В МОРАВКОСИЛЕЗСКОМ КРАЕ



№	Район/Okres	Количество захоронений	Всего захороненных	Известных	Неизвестных
1	Брунтал	7	1142	437	705
2	Фридек-Мистек	7	1124	959	165
3	Карвина	12	119	88	31
4	Новы-Йичин	6	58	26	32
5	Опава	7	6896	1419	5477
6	Острава	4	489	489	0
	ВСЕГО/CELKEM	43	9828	3418	6410



Официальный перечень Российских воинских захоронений периода Второй мировой войны на территории Моравскосилезского края Чешской Республики
Oficiální seznam Ruských válečných hrobů z období 2. světové války na území Moravskoslezského kraje České republiky

№	Район, край/ Okres, kraj Населённый пункт/ Obec	Всего/ Celkem	Извест./ Znamé	Неизвест./ Neznamé	РБД/ Evidence válečných hrobů v RF	СЗЕ/ Evidence válečných hrobů v ČR
Р-н Брунтал/Okres Bruntál						
1	Бржидлична/Břidličná	2	2	0	11-1-1	8120-29006
2	Брунтал/Bruntál	802	253	549	11-1-2	8103-21192
3	Дворце/Dvorce	0	0	0	11-1-3	не учтён
4	Затор/Zátor	13	0	13	11-1-4	8114-29067
5	Лихнов/Lichnov	1	0	1	11-1-5	8114-08024
6	Ломнице/Lomnice	323	181	142	11-1-6	8103-08015
7	Увално/Úvalno	1	1	0	11-1-7	8114-29050
Р-н Фридек-Мистек/Okres Frýdek-Místek						
8	Добра/Dobrá	6	0	6	11-2-8	8106-27077
9	Навси/Návsí	3	3	0	11-2-9	8110-8082
10	Пржно/Pržno	1	1	0	11-2-10	8107-08049
11	Старжич/Staříč	11	1	10	11-2-11	8106-39552
12	Тржинец (Тира)/Třinec (Týra)	59	58	1	11-2-12	8121-7702
13	Фридек-Мистек/ Frýdek-Místek	1041	895	146	11-2-13	8106-07859
14	Челадна/Čeladná	3	1	2	11-2-14	8107-8031
Р-н Карвина/Okres Karviná						
15	Богумин/Bohumín	2	0	2	11-3-15	8102-42901
16	Гавиржов/Havířov	34	34	0	11-3-16	8108-7649





17	Гавиржов/Havířov	1	0	1	11-3-17	8108-30234
18	Горни-Домасловице/ Horní omaslavice	0	0	0	11-3-18	8106-7850
19	Доубрава/Doubrava	1	1	0	11-3-19	8118-7658
20	Долы/Doly	73	48	25	11-3-20	8111-07805
21	Орлова/Orlová	0	0	0	11-3-21	8118-7673
22	Орлова/Orlová	3	3	0	11-3-22	8118-7674
23	Терлицко/Těrlícko	1	1	0	11-3-23	8108-7650
24	Терлицко (Костелец)/ Těrlícko (Kostelec)	2	0	2	11-3-24	8108-7647
25	Терлицко-Градиште/ Těrlícko Hradiště,	1	0	1	11-3-25	8108-7648
26	Чески-Тешин/Český Těšín	1	1	0	11-3-26	8104-08096
Р-н Новы-Йичин/Okres Nový Jičín						
27	Врхи/Vrchy	1	0	1	11-4-27	
28	Гержманки/Heřmanky	1	0	1	11-4-28	8116-27016
29	Дерне/Děrné	19	7	12	11-4-29	
30	Жилина/Žilina	1	0	1	11-4-30	8115-22252
31	Одры/Odry	19	5	14	11-4-31	8116-30339
32	Сухдол-над-Одрой/ Suchdol nad Odrou	17	14	3	11-4-32	8115-26230
Р-н Опава/Okres Opava						
33	Болатице/Bolatice	5	5	0	11-5-33	8113-07727
34	Будишов/Budišov	49	0	49	11-5-34	8122-27433
35	Глучин/Hlučín	3895	576	3319	11-5-35	8109-26967
36	Неплаховице/ Neplachovice	2	0	2	11-5-36	8117-36528
37	Опава/Opava	3	0	3	11-5-37	8117-36565
38	Опава/Opava	2939	837	2102	11-5-38	8117-07746
39	Штитина/Štítina	3	1	2	11-5-39	8117-07761
Р-н Острава/Okres Ostrava						
40	Велка-Полом/Velká Polom	2	2	0	11-6-40	8119-8105





41	Велка-Полом/Velká Polom	1	1	0	11-6-41	8119-22037
42	Острава/Ostrava	485	485	0	11-6-42	8119-7968
43	Острава, (ул. 28 октября)/ Ostrava, (ul. 28.října)	1	1	0	11-6-43	8119-07891
ВСЕГО/CELKEM		9828	3418	6410		

Руководитель Представительства Министерства обороны
Российской Федерации по организации и ведению
военно-мемориальной работы в Чешской Республике

А. Н. ТРЯКИН

Zástupce Ministerstva obrany České republiky
Péče o válečné hroby Odbor pro válečné veterány
Ministerstva obrany České republiky





Н.П. БРЖИДЛИЧНА/BRIDLIČNÁ

Учётная карточка воинского захоронения

№ 11-1-1 CZE8120-29006

Координаты расположения захоронения:

49° 54' 38.51" N 17° 21' 42.36" E

ЧЕШСКАЯ РЕСПУБЛИКА/ČESKA REPUBLIKA

Край Моравскосилезский/Moravskoslezský kraj

Район Брунтал/Okres Bruntál

Н.п. Бржидлична/Břidličná

Братская могила 1х1,5 м. Состояние удовлетворительное. Памятная доска 0,5х0,5 м чёрного цвета, с данными о захороненных и надписью на чешском языке: ZEMŘELI JAKO VOJÁCI VE II. SVĚTOVÉ VÁLCE.

Количество захороненных

В том числе

Всего

Кто захоронен

известных

неизвестных

2

Военнослужащие

2

0



Н.П. БРУНТАЛ/BRUNTÁL

Учётная карточка воинского захоронения

№ 11-1-2 CZE8103-21192

Координаты расположения захоронения:

49° 59' 20.39" N 17° 27' 35.29" E

ЧЕШСКАЯ РЕСПУБЛИКА/ČESKA REPUBLIKA

Край Моравскосилезский/Moravskoslezský kraj

Район Брунтал/Okres Bruntál

Н.п. Брунтал/Bruntál

Мемориальный комплекс 40х30 м. Состояние удовлетворительное. Центральный памятник высотой 4 м с красной пятиконечной звездой, серпом и молотом. Надпись на русском языке. Комплекс состоит из братской могилы и 21 обелиска высотой 1 м из чёрного мрамора, со звёздами и надписями на русском языке.

Количество захороненных

В том числе

Всего

Кто захоронен

известных

неизвестных

802

Военнослужащие

253

549





Н.П. ДВОРЦЕ/DVORCE

Учётная карточка воинского захоронения
№ 11-1-3 CZE
Координаты расположения захоронения:
49°50' 05.38" N 17°33' 07.82" E

ЧЕШСКАЯ РЕСПУБЛИКА/ČESKA REPUBLIKA
Край Моравкосилезский/Moravskoslezský kraj
Район Брунтал/Okres Bruntál
Н.п. Дворце/Dvorce

Братская могила 1,5х1,5 м. Состояние удовлетворительное. Стела высотой 1,8 м из чёрного мрамора, с гравировкой пятиконечной звезды и надписью на чешском языке.

Количество захороненных

В том числе

Всего

Кто захоронен

известных

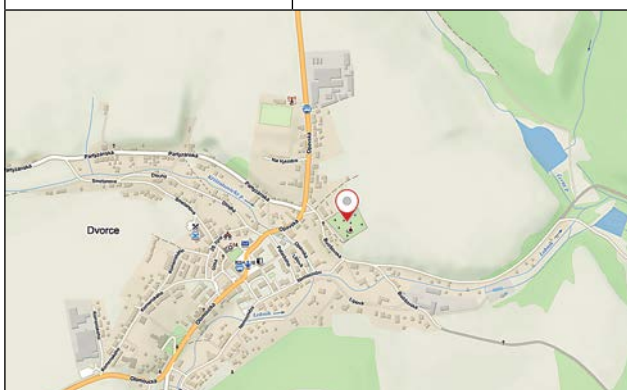
неизвестных

Неизв.

Военнослужащие

неизв.

неизв.



Н.П. ЗАТОР/ZÁTOR

Учётная карточка воинского захоронения
№ 11-1-4 CZE8114-29067
Координаты расположения захоронения:
50° 02' 22.1" N 17° 35' 27.81" E

ЧЕШСКАЯ РЕСПУБЛИКА/ČESKA REPUBLIKA
Край Моравкосилезский/Moravskoslezský kraj
Район Брунтал/Okres Bruntál
Н.п. Затор/Zátor

Братская могила 4х5 м. Состояние удовлетворительное. На бетонной площадке стоит стела высотой 4 м, увенчанная шаром. В верхней части стелы гравировка красной пятиконечной звезды, ниже текст на чешском языке: 9.5.1945/OBČANÉ/OSVOBODITELŮM/9.5.1960. В нижней части стелы закреплена памятная табличка с текстом на чешском языке: ZDE JE POCHOVÁNO/13 OBČANŮ SSSR/ČEST JEJICH PAMÁTCE.

Количество захороненных

В том числе

Всего

Кто захоронен

известных

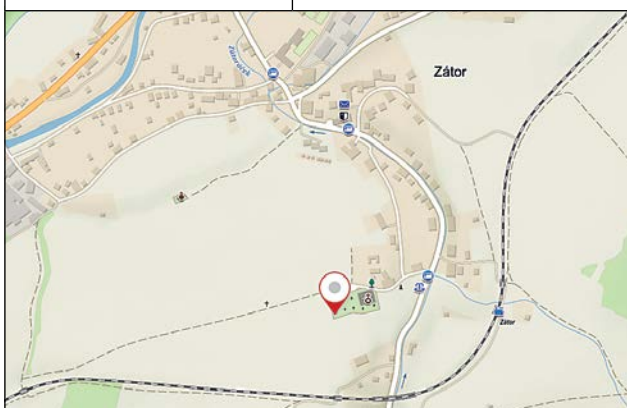
неизвестных

13

Военнослужащие

0

13





Н.П. ЛИХНОВ/LICHNOV

Учётная карточка воинского захоронения
№ 11-1-5 CZE8114-08024
Координаты расположения захоронения:
50° 00' 49.07" N 17° 38' 20.56" E

ЧЕШСКАЯ РЕСПУБЛИКА/ČESKA REPUBLIKA
Край Моравскосилезский/Moravskoslezský kraj
Район Брунтал/Okres Bruntál
Н.п. Лихнов/Lichnov

Одинокaя могила 1x1,5 м. Состояние удовлетворительное. На бетонном двухступенчатом постаменте стоит стела высотой 1 м с пятиконечной звездой и надписью на чешском языке. Захоронение обозначено бетонным бордюром.

Количество захороненных

В том числе

Всего

Кто захоронен

известных

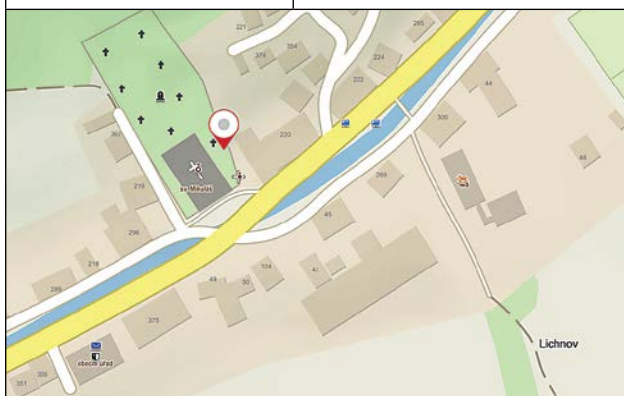
неизвестных

1

Военнослужащий

0

1



Н.П. ЛОМНИЦЕ/LOMNICE

Учётная карточка воинского захоронения
№ 11-1-6 CZE8103-08015
Координаты расположения захоронения:
49° 52' 32.49" N 17° 24' 58.4" E

ЧЕШСКАЯ РЕСПУБЛИКА/ČESKA REPUBLIKA
Край Моравскосилезский/Moravskoslezský kraj
Район Брунтал/Okres Bruntál
Н.п. Ломнице/Lomnice

Братская могила 20x20 м. Состояние удовлетворительное. Памятник представляет собой два обелиска неправильной формы, между которыми вставлена бронзовая роза со стеблем в виде колючей проволоки.

Количество захороненных

В том числе

Всего

Кто захоронен

известных

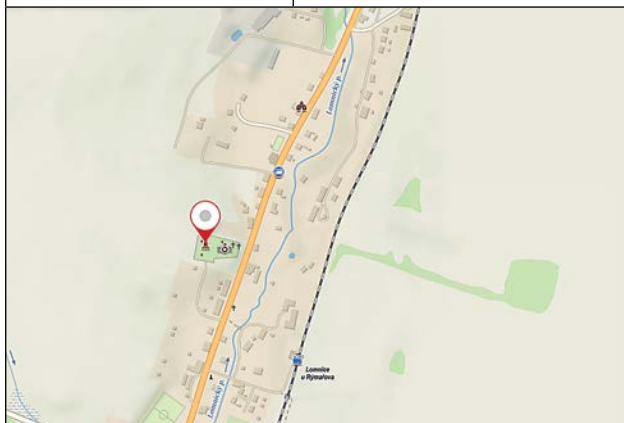
неизвестных

323

Военнопленные

181

142





Н.П. УВАЛНО/ÚVALNO

Учётная карточка воинского захоронения
№ 11-1-7 CZE8114-29050
Координаты расположения захоронения:
50° 02' 53.26" N 17° 44' 38.4" E

ЧЕШСКАЯ РЕСПУБЛИКА/ČESKA REPUBLIKA
Край Моравкосилезский/Moravskoslezský kraj
Район Брунтал/Okres Bruntál
Н.п. Увално/Úvalno

Одинокaя могила 1x1,5 м. Состояние удовлетворительное. Памятник высотой 1 м с округлым верхом. На памятнике гравировка пятиконечной звезды и данные о захороненном на чешском языке.

Количество захороненных

В том числе

Всего

Кто захоронен

известных

неизвестных

1

Военнослужащий

1

0



Н.П. ДОБРА/DOBRÁ

Учётная карточка воинского захоронения
№ 11-2-8 CZE8106-27077
Координаты расположения захоронения:
49° 40' 31.93" N 18° 24' 11.89" E

ЧЕШСКАЯ РЕСПУБЛИКА/ČESKA REPUBLIKA
Край Моравкосилезский/Moravskoslezský kraj
Район Фридек-Мистек/Okres Frýdek-Místek
Н.п. Добра/Dobrá

Братская могила 2x2 м. Состояние удовлетворительное. Обелиск высотой 1,8 м из серого гранита с прикреплённой красной пятиконечной звездой и надписью на чешском языке: NEZNÁMÝM HRDINŮM R.A. NAŠÍM OSVOBODITELŮM VEČNÁ SLÁVA. Площадка перед обелиском выложена плиткой.

Количество захороненных

В том числе

Всего

Кто захоронен

известных

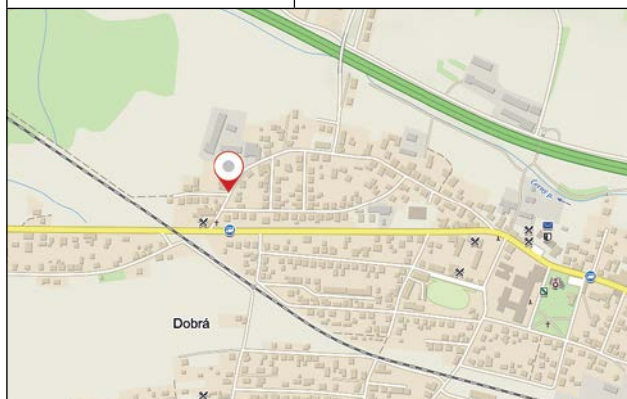
неизвестных

6

Военнослужащие

0

6





Н.П. НАВСИ/NÁVSI

Учётная карточка воинского захоронения
№ 11-2-9 CZE8110-8082
Координаты расположения захоронения:
49° 35' 13.7" N 18° 45' 31.18" E

ЧЕШСКАЯ РЕСПУБЛИКА/ČESKA REPUBLIKA
Край Моравскосилезский/Moravskoslezský kraj
Район Фридек-Мистек/Okres Frýdek-Místek
Н.п. Навси/Návsi

Братская могила 2x2 м. Состояние удовлетворительное. Памятная плита высотой 0,5 м из серого гранита, с красной пятиконечной звездой, серпом и молотом и данными о захороненных на чешском языке.

Количество захороненных

В том числе

Всего

Кто захоронен

известных

неизвестных

3

Военнослужащие

3

0



Н.П. ПРЖНО/PRŽNO

Учётная карточка воинского захоронения
№ 11-2-10 CZE8107-08049
Координаты расположения захоронения:
49° 36' 50.23" N 18° 21' 40.23" E

ЧЕШСКАЯ РЕСПУБЛИКА/ČESKA REPUBLIKA
Край Моравскосилезский/Moravskoslezský kraj
Район Фридек-Мистек/Okres Frýdek-Místek
Н.п. Пржно/Pržno

Одиночная могила 1x2 м. Состояние удовлетворительное. Памятник из серого природного камня в виде стелы высотой 1,8 м с пятиконечной звездой. Могила обложена бетонным бордюром.

Количество захороненных

В том числе

Всего

Кто захоронен

известных

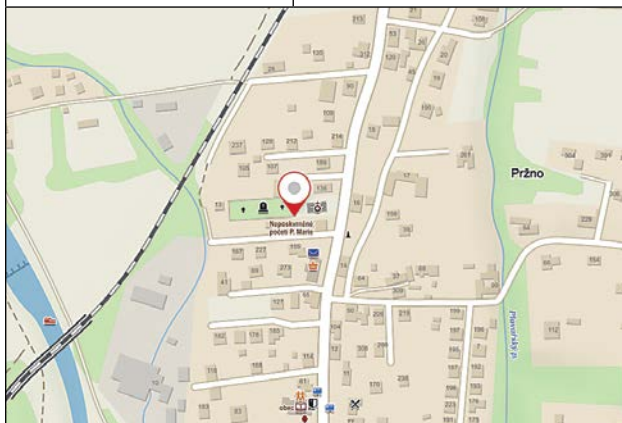
неизвестных

1

Военнослужащий

1

0





Н.П. СТАРЖИЧ/STAŘIČ

Учётная карточка воинского захоронения

№ 11-2-11 CZE8106-39552

Координаты расположения захоронения:

49° 40' 59.44" N 18° 40' 37.78" E

ЧЕШСКАЯ РЕСПУБЛИКА/ČESKA REPUBLIKA

Край Моравскосилезский/Moravskoslezský kraj

Район Фридек-Мистек/Okres Frýdek-Místek

Н.п. Старжич/Štářč

Братская могила 5x5 м. Состояние удовлетворительное. Памятник состоит из трёх частей. Центральная часть стоит на трёхступенчатой лестнице. Верхняя часть представляет собой скульптуру Ангела мира. На правой части находится табличка с именами 11 воинов Красной Армии, которые погибли в Старжиче.

Количество захороненных

В том числе

Всего

Кто захоронен

известных

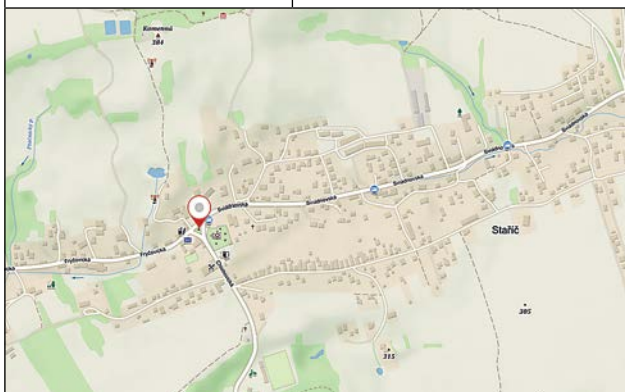
неизвестных

11

Военнослужащие

1

10



Н.П. ТРЖИНЕЦ/TŘINEC

Учётная карточка воинского захоронения

№ 11-2-12 CZE8121-7702

Координаты расположения захоронения:

50° 01' 23.6" N 14° 57' 42.03" E

ЧЕШСКАЯ РЕСПУБЛИКА/ČESKA REPUBLIKA

Край Моравскосилезский/Moravskoslezský kraj

Район Фридек-Мистек/Okres Frýdek-Místek

Н.п. Тржинец/Třinec

Братская могила 10x10 м. Состояние удовлетворительное. Монумент высотой 4 метра из металла и бетона. На основании металлическая табличка с текстом на чешском языке и пять памятных плит с фамилиями захороненных.

Количество захороненных

В том числе

Всего

Кто захоронен

известных

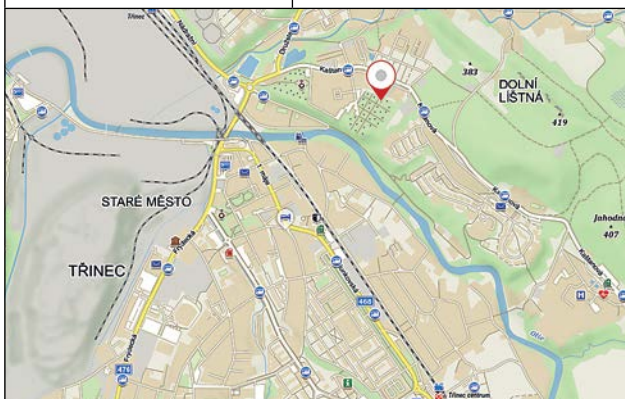
неизвестных

59

Военнослужащий

58

1





Н.П. ФРИДЕК-МИСТЕК/FRÝDEK-MÍSTEK

Учётная карточка воинского захоронения
№ 11-2-13 CZE8106-07859
Координаты расположения захоронения:
49° 40' 30.83" N 18° 22' 57.87" E

ЧЕШСКАЯ РЕСПУБЛИКА/ČESKA REPUBLIKA
Край Моравскосилезский/Moravskoslezský kraj
Район Фридек-Мистек/Okres Frýdek-Místek
Н.п. Фридек-Мистек/Frýdek-Místek

Мемориальный комплекс 40х30 м. Состояние удовлетворительное. Комплекс состоит из 75 отдельных обелисков и одной братской могилы. Памятник представляет собой бетонный крест неправильной формы. Перед обелисками установлены гранитные плиты с данными о захороненных.

Количество захороненных

В том числе

Всего

Кто захоронен

известных

неизвестных

1041

Военнослужащие

895

146



Н.П. ЧЕЛАДНА/ČELADNÁ

Учётная карточка воинского захоронения
№ 11-2-14 CZE8107-8031
Координаты расположения захоронения:
49° 33' 00.18" N 18° 20' 16.08" E

ЧЕШСКАЯ РЕСПУБЛИКА/ČESKA REPUBLIKA
Край Моравскосилезский/Moravskoslezský kraj
Район Фридек-Мистек/Okres Frýdek-Místek
Н.п. Челадна/Čeladná

Братская могила 1х2 м. Состояние удовлетворительное. Памятник из природного камня, с прикрученной пятиконечной звездой с серпом и молотом и скрещёнными автоматами. На могиле уложены памятные таблички с данными о захороненных на чешском языке.

Количество захороненных

В том числе

Всего

Кто захоронен

известных

неизвестных

3

Партизаны

1

2





Н.П. БОГУМИН/BOHUMÍN

Учётная карточка воинского захоронения
№ 11-3-15 CZE8102-42901
Координаты расположения захоронения:
49° 56' 14.39" N 18° 21' 19.48" E

ЧЕШСКАЯ РЕСПУБЛИКА/ČESKA REPUBLIKA
Край Моравскосилезский/Moravskoslezský kraj
Район Карвина/Okres Karviná
Н.п. Богумин/Bohumín

Братская могила 2х3 м. Состояние удовлетворительное. Два небольших креста, расположенных рядом с Калищевым крестом по правой стороне дороги в направлении Копытова. Два красноармейца погибли в 1945 году, подорвавшись на mine. Рядом расположен информационный стенд.

Количество захороненных

В том числе

Всего

Кто захоронен

известных

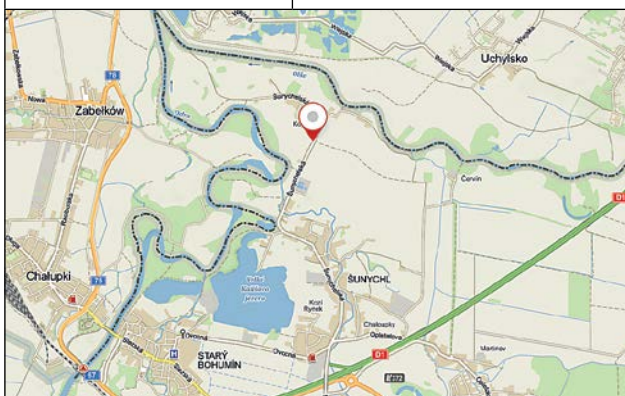
неизвестных

2

Партизаны

0

2



Н.П. ГАВИРЖОВ/HAŮÍŘOV

Учётная карточка воинского захоронения
№ 11-3-16 CZE8108-7649
Координаты расположения захоронения:
49° 48' 17.55" N 18° 26' 59.11" E

ЧЕШСКАЯ РЕСПУБЛИКА/ČESKA REPUBLIKA
Край Моравскосилезский/Moravskoslezský kraj
Район Карвина/Okres Karviná
Н.п. Гавиржов/Haňov

Братская могила 2х2 м. Состояние удовлетворительное. Памятная плита из чёрного гранита. На плите изображена красная пятиконечная звезда, серп и молот. Ниже надпись на чешском и русском языках.

Количество захороненных

В том числе

Всего

Кто захоронен

известных

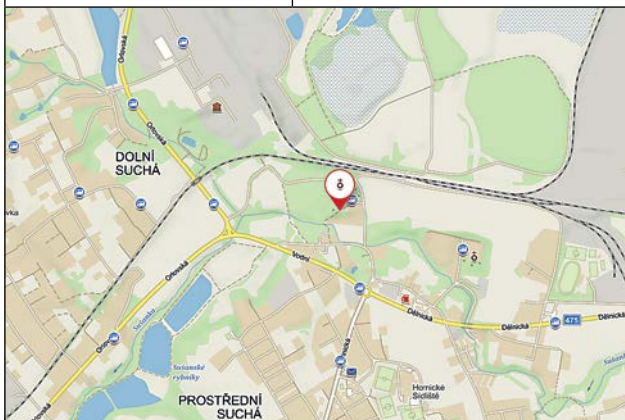
неизвестных

34

Военнослужащие

34

0





Н.П. ГАВИРЖОВ/HAVÍŘOV

Учётная карточка воинского захоронения
№ 11-3-17 CZE8108-30234
Координаты расположения захоронения:
49° 46' 00" N 18° 28' 12.02" E

ЧЕШСКАЯ РЕСПУБЛИКА/ČESKA REPUBLIKA
Край Моравско-силезский/Moravskoslezský kraj
Район Карвина/Okres Karviná
Н.п. Гавиржов/Havířov

Одиночная могила 1,5х1,5 м. Состояние удовлетворительное. Обелиск высотой 1 м из бетона, с красной пятиконечной звездой и текстом на чешском языке. Могила обозначена бордюром.

Количество захороненных

В том числе

Всего

Кто захоронен

известных

неизвестных

1

Военнослужащий

0

1



Н.П. ГОРНИ-ДОМАСЛАВИЦЕ/HORNÍ DOMASLAVICE

Учётная карточка воинского захоронения
№ 11-3-18 CZE8106-7850
Координаты расположения захоронения:
49° 42' 17.86" N 18° 28' 07.36" E

ЧЕШСКАЯ РЕСПУБЛИКА/ČESKA REPUBLIKA
Край Моравско-силезский/Moravskoslezský kraj
Район Карвина/Okres Karviná
Н.п. Горни-Домаславице/Horní Domaslavice

Братская могила 2х2 м. Состояние удовлетворительное. Обелиск высотой 2 м из светло-серого гранита, увенчан пятиконечной звездой с серпом и молотом. На обелиске надпись на русском и чешском языках. Захоронение обозначено бордюром.

Количество захороненных

В том числе

Всего

Кто захоронен

известных


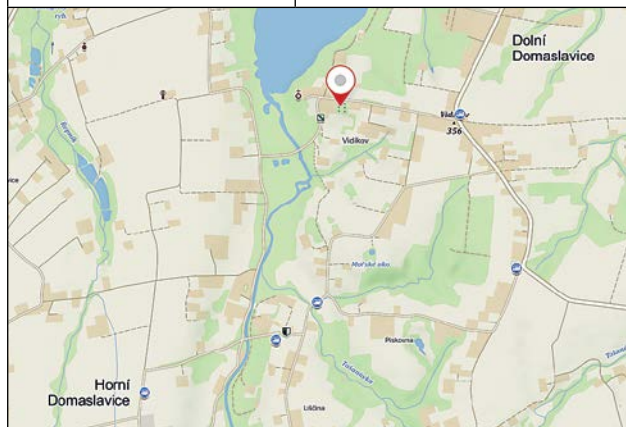
неизвестных

Неизв.

Военнослужащие

неизв.

неизв.





Н.П. ДОУБРАВА/DOUBRAVA

Учётная карточка воинского захоронения
№ 11-3-19 CZE8118-7658
Координаты расположения захоронения:
49° 51' 26.31" N 18° 28' 37.78" E

ЧЕШСКАЯ РЕСПУБЛИКА/ČESKA REPUBLIKA
Край Моравскосилезский/Moravskoslezský kraj
Район Карвина/Okres Karviná
Н.п. Добрава/Doubrava

Одиночная могила 1,5x1,5 м. Состояние удовлетворительное. Обелиск высотой 1,8 м из красного гранита, увенчан красной пятиконечной звездой. На обелиске закреплены серп и молот. В верхней части текст на чешском и русском языках, в нижней части круглая табличка с именем захороненного.

Количество захороненных

В том числе

Всего

Кто захоронен

известных

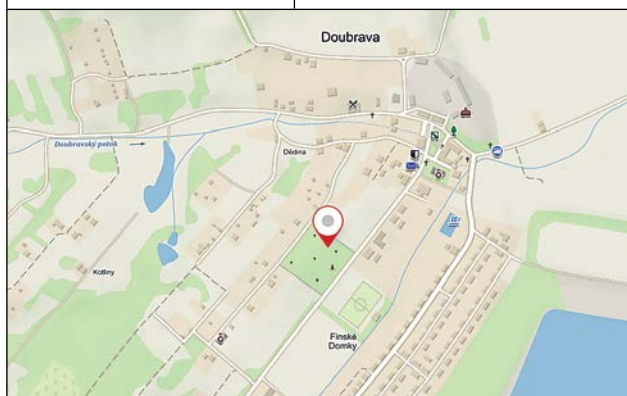
неизвестных

1

Военнослужащий

1

0



Н.П. ДОЛЫ/DOLY

Учётная карточка воинского захоронения
№ 11-3-20 CZE8111-07805
Координаты расположения захоронения:
49° 50' 08.69" N 18° 29' 09.33" E

ЧЕШСКАЯ РЕСПУБЛИКА/ČESKA REPUBLIKA
Край Моравскосилезский/Moravskoslezský kraj
Район Карвина/Okres Karviná
Н.п. Долы/Doly

Братская могила 1,5x1,5 м. Состояние удовлетворительное. Гранитная плита, вмонтированная на стену. На плите имена 48 воинов, захороненных на данном кладбище, и 25 неизвестных. В стене имитированы пулевые отверстия. Перед стеной 8 обелисков и три каскадных участка с 11 обелисками на каждом.

Количество захороненных

В том числе

Всего

Кто захоронен

известных

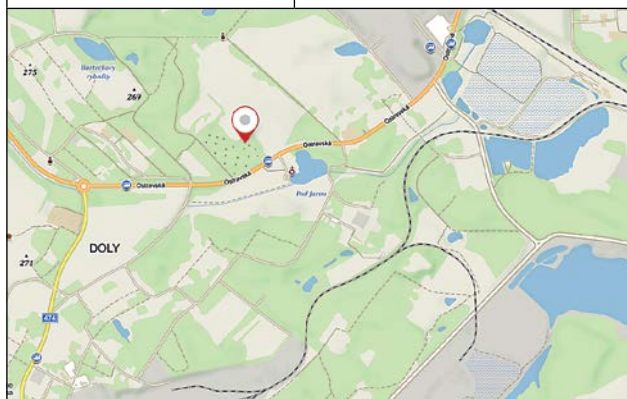
неизвестных

73

Военнослужащие


48

25







Н.П. ОРЛОВА/ORLOVÁ

Учётная карточка воинского захоронения № 11-3-21 CZE8118-7673 Координаты расположения захоронения: 49° 50' 22.08" N 18° 25' 23.79" E		ЧЕШСКАЯ РЕСПУБЛИКА/ČESKA REPUBLIKA Край Моравскосилезский/Moravskoslezský kraj Район Карвина/Okres Karviná Н.п.Орлова/Orlová	
Братская могила 1,5х1,5 м. Состояние удовлетворительное. Три надгробных плиты из бетона, с гравировкой звезды с серпом и молотом. Могила накрыта могильными плитами. Захоронение находится на кладбище.			
Количество захороненных		В том числе	
Всего	Кто захоронен	известных	неизвестных
Неизв.	Военнослужащие	неизв.	неизв.
			

Н.П. ОРЛОВА/ORLOVÁ

Учётная карточка воинского захоронения № 11-3-22 CZE8118-7674 Координаты расположения захоронения: 49° 50' 20.31" N 18° 25' 21.12" E		ЧЕШСКАЯ РЕСПУБЛИКА/ČESKA REPUBLIKA Край Моравскосилезский/Moravskoslezský kraj Район Карвина/Okres Karviná Н.п.Орлова/Orlová	
Братская могила 1,5x1,5 м. Состояние удовлетворительное. Две стены с четырьмя памятными досками с именами захороненных. На правой стене прикреплен пятиконечная звезда. Между стенами находится памятник прямоугольной формы, увенчанный гербом Чешской Республики, с памятной доской с текстом на чешском языке.			
Количество захороненных		В том числе	
Всего	Кто захоронен	известных	неизвестных
3	Военнослужащие	3	0
			





Н.П. ТЕРЛИЦКО/ТĚRLICKO

Учётная карточка воинского захоронения
№ 11-3-23 CZE8108-7650
Координаты расположения захоронения:
49° 45' 19.01" N 18° 28' 42.17" E

ЧЕШСКАЯ РЕСПУБЛИКА/ČESKA REPUBLIKA
Край Моравкосилезский/Moravskoslezský kraj
Район Карвина/Okres Karvina
Н.п. Терлицко/Těrlicko

Одинокaя могила 1,5х1,5 м. Состояние удовлетворительное. Обелиск из тёмно-серого гранита высотой 1,8 м, с гравировкой пятиконечной звезды и именем захороненного. Могила накрыта гранитной плитой.

Количество захороненных

В том числе

Всего

Кто захоронен

известных

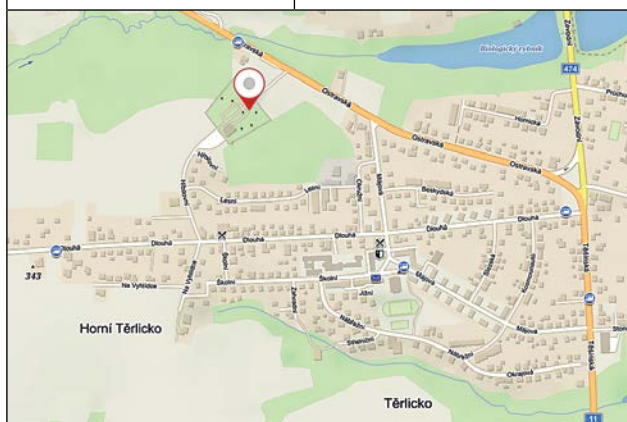
неизвестных

1

Военнослужащий

1

0



Н.П. ТЕРЛИЦКО (КОСТЕЛЕЦ)/ТĚRLICKO (KOSTELEČ)

Учётная карточка воинского захоронения
№ 11-3-24 CZE8108-7647
Координаты расположения захоронения:
49° 45' 30.21" N 18° 31' 26.23" E

ЧЕШСКАЯ РЕСПУБЛИКА/ČESKA REPUBLIKA
Край Моравкосилезский/Moravskoslezský kraj
Район Карвина/Okres Karviná
Н.п.Терлицко (Костелец)/Těrlicko (Kostelec)

Братская могила 1х1,5 м. Состояние удовлетворительное. Могила с надгробной доской размером 0,5 м, с пятиконечной звездой и надписью на чешском языке. Накрыта гранитной плитой.

Количество захороненных

В том числе

Всего

Кто захоронен

известных

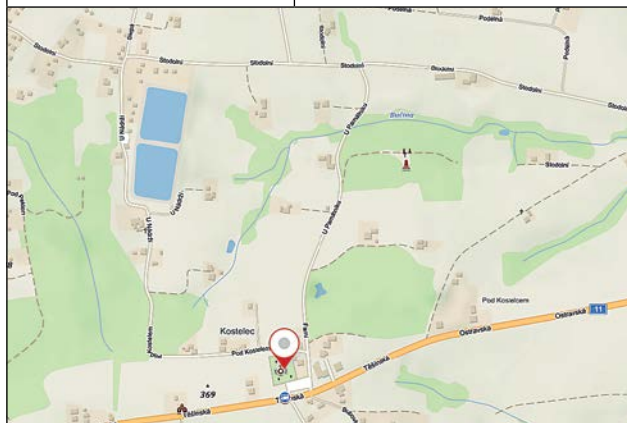
неизвестных

2

Военнослужащие

0

2





Н.П. ТЕРЛИЦКО-ГРАДИШТЕ/TĚRLICKO HRADIŠTĚ

Учётная карточка воинского захоронения
№ 11-3-25 CZE8108-7648
Координаты расположения захоронения:
49° 44' 06.99" N 18° 31' 22.65" E

ЧЕШСКАЯ РЕСПУБЛИКА/ČESKA REPUBLIKA
Край Моравскосилезский/Moravskoslezský kraj
Район Карвина/Okres Karviná
Н.п. Терлицко-Градиште/Těrlicko Hradiště

Одинокaя могила 1x1,5 м. Состояние удовлетворительное. Обелиск высотой 1,8 м из тёмно-серого гранита, с гравировкой пятиконечной звезды и надписью на чешском языке. Могила накрыта гранитной плитой.

Количество захороненных

В том числе

Всего

Кто захоронен

известных

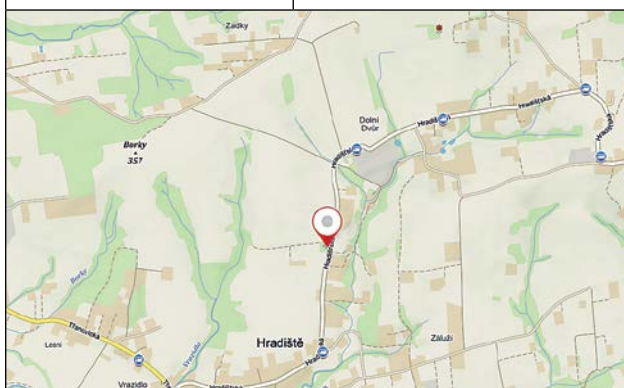
неизвестных

1

Военнослужащий

0

1



Н.П. ЧЕСКИ-ТЕШИН/ČESKÝ TĚŠÍN

Учётная карточка воинского захоронения
№ 11-3-26 CZE8104-08096
Координаты расположения захоронения:
49° 45' 26.18" N 18° 36' 12.78" E

ЧЕШСКАЯ РЕСПУБЛИКА/ČESKA REPUBLIKA
Край Моравскосилезский/Moravskoslezský kraj
Район Карвина/Okres Karviná
Н.п. Чески-Тешин/Český Těšín

Одинокaя могила 1x5 м. Состояние удовлетворительное. Обелиск высотой 1,5 м из тёмно-серого гранита, с гравировкой пятиконечной звезды с серпом и молотом и именем захороненного на русском языке. Могила накрыта гранитной плитой.

Количество захороненных

В том числе

Всего

Кто захоронен

известных

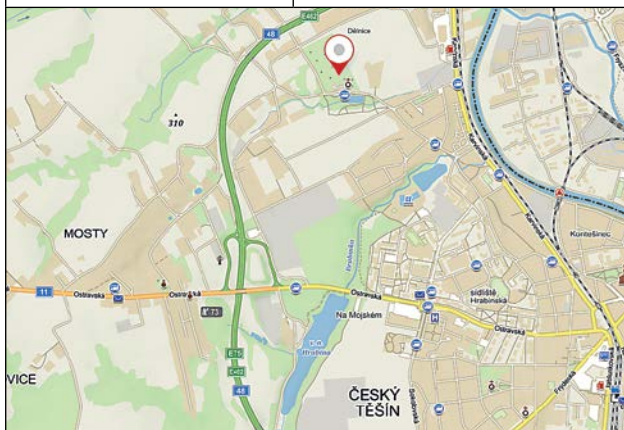
неизвестных

1

Военнослужащий

1

0





Н.П. ВРХИ/VRCHY

Учётная карточка воинского захоронения
№ 11-4-27 CZE
Координаты расположения захоронения:
49° 75' 01.46" N 17° 87' 29.66" E

ЧЕШСКАЯ РЕСПУБЛИКА/ČESKA REPUBLIKA
Край Моравкосилезский/Moravskoslezský kraj
Район Новы-Йичин/Okres Nový Jičín
Н.п. Врхи/Vrchy

Одинокaя могила 1x1 м. Состояние удовлетворительное. Обелиск высотой 1 м в виде пирамиды из природных камней, увенчан красной пятиконечной звездой. Могила обозначена каменным бордюром.

Количество захороненных

В том числе

Всего

Кто захоронен

известных

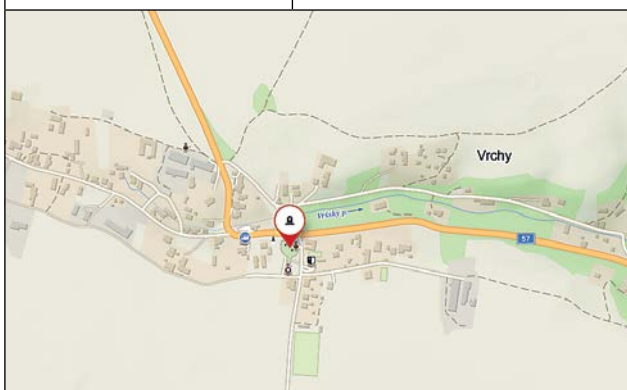
неизвестных

1

Военнослужащий

0

1



Н.П. ГЕРЖМАНКИ/HEĚMÁNKY

Учётная карточка воинского захоронения
№ 11-4-28 CZE8116-27016
Координаты расположения захоронения:
49° 42' 22.12" N 17° 46' 12.05" E

ЧЕШСКАЯ РЕСПУБЛИКА/ČESKA REPUBLIKA
Край Моравкосилезский/Moravskoslezský kraj
Район Новы-Йичин/Okres Nový Jičín
Н.п. Гержманки/Heřmanky

Одинокaя могила 1x1,5 м. Состояние удовлетворительное. Памятник высотой 1 м из природного материала, увенчанный красной пятиконечной звездой. На памятнике металлическая табличка с текстом на чешском языке. Могила накрыта гранитной плитой

Количество захороненных

В том числе

Всего

Кто захоронен

известных

неизвестных

1

Военнослужащий

0

1





Н.П. ДЕРНЕ/DĚRNÉ

Учётная карточка воинского захоронения
№ 11-4-29 CZE
Координаты расположения захоронения:
49° 43' 35.38" N 17° 55' 34.62" E

ЧЕШСКАЯ РЕСПУБЛИКА/ČESKA REPUBLIKA
Край Моравско-силезский/Moravskoslezský kraj
Район Новы-Йичин/Okres Nový Jičín
Н.п. Дерне/Děrné

Братская могила 6x8 м. Согласно учетной карточке 1990 г. могила находится в центре села у костёла. Прямоугольный обелиск высотой 2 м. Выложен из камней. В центре табличка чёрного цвета с надписью: Naším osvoboditelům и персональными данными красноармейцев на чешском языке. Могила не обозначена.

Количество захороненных

В том числе

Всего

Кто захоронен

известных

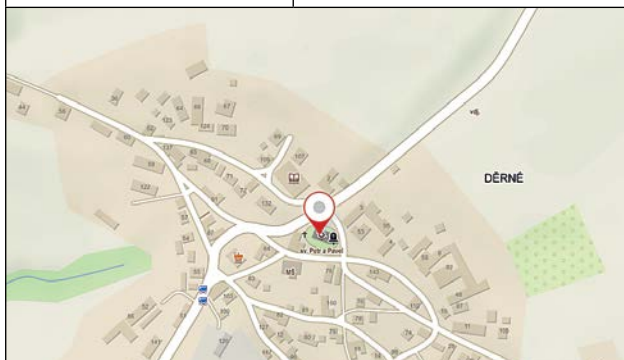
неизвестных

19

Военнослужащие

7

12



Н.П. ЖИЛИНА/ŽILINA

Учётная карточка воинского захоронения
11-4-30 CZE8115-22252
Координаты расположения захоронения:
49° 35' 11.6" N 18° 01' 37.06" E

ЧЕШСКАЯ РЕСПУБЛИКА/ČESKA REPUBLIKA
Край Моравско-силезский/Moravskoslezský kraj
Район Новы-Йичин/Okres Nový Jičín
Н.п. Жилина/Žilina

Одиночная могила 1x1,5 м. Состояние удовлетворительное. Гранитный памятник, увенчанный красной пятиконечной звездой, с памятной доской с текстом на чешском языке. Могила в форме полукруга, обложена бордюром.

Количество захороненных

В том числе

Всего

Кто захоронен

известных


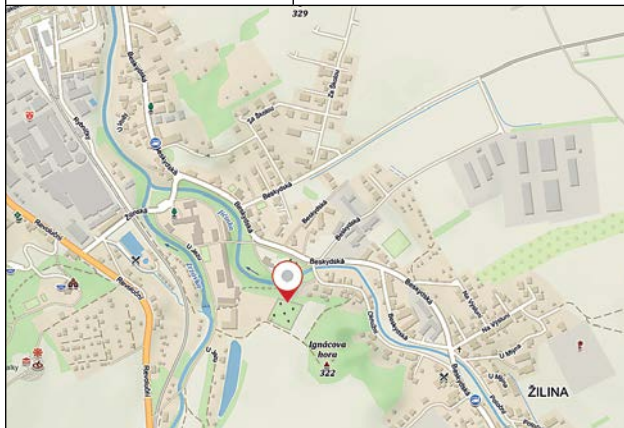
неизвестных

1

Военнослужащий

0

1





Н.П. ОДРЫ/ODRY

Учётная карточка воинского захоронения
№ 11-4-31 CZE8116-30339
Координаты расположения захоронения:
49° 40' 00.73" N 17° 49' 44.79" E

ЧЕШСКАЯ РЕСПУБЛИКА/ČESKA REPUBLIKA
Край Моравскосилезский/Moravskoslezský kraj
Район Новы-Йичин/Okres Nový Jičín
Н.п. Одры/Odry

Братская могила 1x1,5 м. Состояние удовлетворительное. Памятная конструкция высотой 7 м состоит из двух колонн белого цвета. В основании чёрная гранитная доска с надписью на чешском языке: Obětem války 1939-1945.

Количество захороненных

В том числе

Всего

Кто захоронен

известных

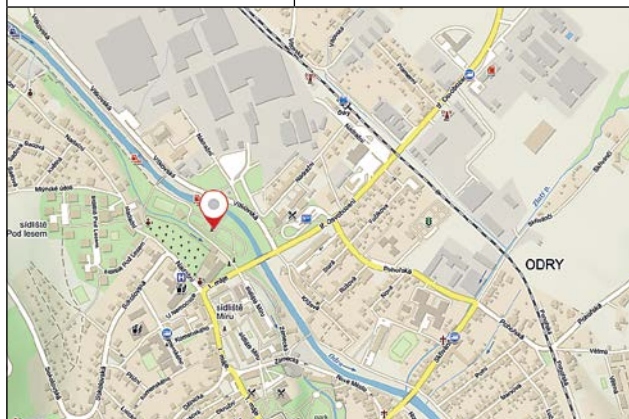
неизвестных

19

Военнослужащие

5

14



Н.П. СУХДОЛ-НАД-ОДРОЙ/SUCHDOL NAD ODROU

Учётная карточка воинского захоронения
№ 11-4-32 CZE8115-26230
Координаты расположения захоронения:
49° 38' 46.5" N 17° 56' 21.11" E

ЧЕШСКАЯ РЕСПУБЛИКА/ČESKA REPUBLIKA
Край Моравскосилезский/Moravskoslezský kraj
Район Новы-Йичин/Okres Nový Jičín
Н.п. Сухдол-над-Одрой/Suchdol nad Odrou

Одиночная могила 2x3 м. Состояние удовлетворительное. Памятник из чёрного гранита установлен на постамент из камней. На памятнике чеканный барельеф воина, держащего знамя, и надпись на чешском языке.

Количество захороненных

В том числе

Всего

Кто захоронен

известных

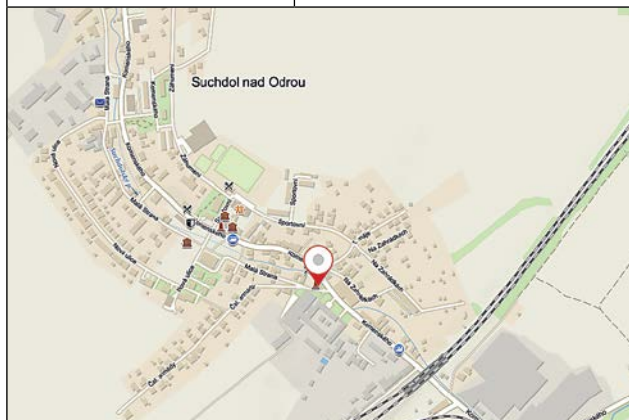
неизвестных

17

Военнослужащие

14

3





Н.П. БОЛАТИЦЕ/BOLATICE

Учётная карточка воинского захоронения
№ 11-5-33 CZE8113-07727
Координаты расположения захоронения:
49° 57' 08.73" N 18° 05' 07.36" E

ЧЕШСКАЯ РЕСПУБЛИКА/ČESKA REPUBLIKA
Край Моравскосилезский/Moravskoslezský kraj
Район Опава/Okres Opava
Н.п. Болатице/Bolatice

Братская могила 2x1,5 м. Состояние удовлетворительное. Памятная конструкция из чёрного гранита. Состоит из трёх колонн, расположенных на бетонном постаменте. На колоннах указаны данные о захороненных и надпись на чешском языке: PRO VLAST A NÁROD PADLI V DUBNU 1945 и VĚČNÁ JIM PAMĚŤ.

Количество захороненных

В том числе

Всего

Кто захоронен

известных

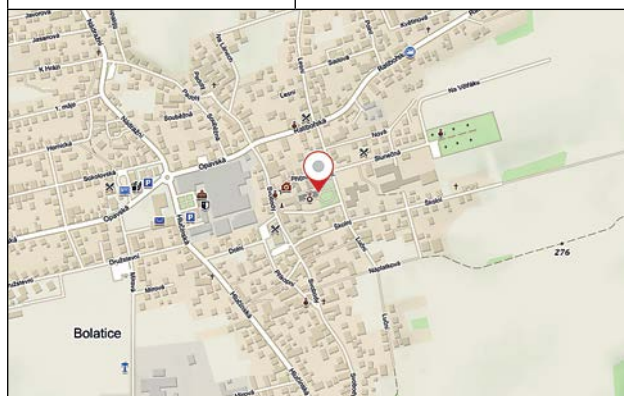
неизвестных

5

Военнослужащие

5

0



Н.П. БУДИШОВ/BUDIŠOV

Учётная карточка воинского захоронения
№ 11-5-34 CZE8122-27433
Координаты расположения захоронения:
49° 47' 48.04" N 17° 37' 37.69" E

ЧЕШСКАЯ РЕСПУБЛИКА/ČESKA REPUBLIKA
Край Моравскосилезский/Moravskoslezský kraj
Район Опава/Okres Opava
Н.п. Будишов/Budišov

Братская могила 2x1,5 м. Состояние удовлетворительное. Памятник высотой 1,5 м из природных камней, установлен на двухступенчатом постаменте. К памятнику прикреплена табличка с текстом на чешском языке: V roce 1945 na tomto místě bylo německými fašisty umučeno 49 sovětských zajatců.

Количество захороненных

В том числе

Всего

Кто захоронен

известных

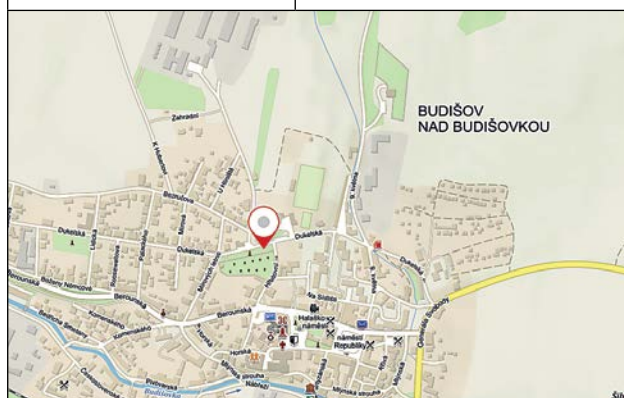
неизвестных

49

Военнопленные

0

49





Н.П. ГЛУЧИН/HLUČÍN

Учётная карточка воинского захоронения
№ 11-5-35 CZE8109-26967
Координаты расположения захоронения:
49° 53' 45.97" N 18° 11' 49.48" E

ЧЕШСКАЯ РЕСПУБЛИКА/ČESKA REPUBLIKA
Край Моравкосилезский/Moravskoslezský kraj
Район Опава/Okres Opava
Н.п. Глучин/Hlučín

Мемориальный комплекс. Состояние удовлетворительное. Комплекс состоит из 132 обелисков с красными пятиконечными звёздами и табличками чёрного цвета с именами захороненных и братских могил рядового и сержантского состава. Памятник высотой 4 м с серпом и молотом, красной пятиконечной звездой и мемориальной доской чёрного цвета.

Количество захороненных

В том числе

Всего

Кто захоронен

известных

неизвестных

3895

Военнослужащие

576

3319



Н.П. НЕПЛАХОВИЦЕ/NEPLACHOVICE

Учётная карточка воинского захоронения
№ 11-5-36 CZE8117-36528
Координаты расположения захоронения:
49° 59' 23.04" N 17° 48' 30.21" E

ЧЕШСКАЯ РЕСПУБЛИКА/ČESKA REPUBLIKA
Край Моравкосилезский/Moravskoslezský kraj
Район Опава/Okres Opava
Н.п. Неплаховице/Neplachovice

Братская могила. Состояние удовлетворительное. Деревянный крест с информационной табличкой. Захоронение обнесено низким ограждением. Среди захороненных 2 советских воина.

Количество захороненных

В том числе

Всего

Кто захоронен

известных

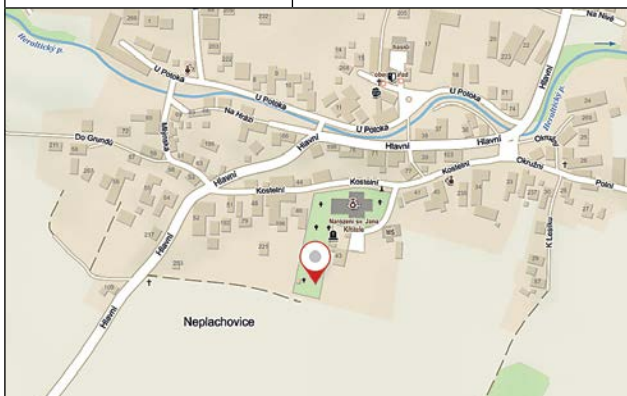
неизвестных

2

Военнослужащие

0

2





Н.П. ОПАВА/OPAVA

Учётная карточка воинского захоронения
№ 11-5-37 CZE8117-36565
Координаты расположения захоронения:
49° 53' 35.03" N 17° 58' 59.21" E

ЧЕШСКАЯ РЕСПУБЛИКА/ČESKA REPUBLIKA
Край Моравскосилезский/Moravskoslezský kraj
Район Опава/Okres Opava
Н.п. Опава/Opava

Братская могила 1,5x1,5 м. Состояние удовлетворительное. Памятник из серого гранита, с красной пятиконечной звездой и памятной табличкой. Могила обнесена деревянным ограждением. Захоронение находится в лесу.

Количество захороненных

В том числе

Всего

Кто захоронен

известных

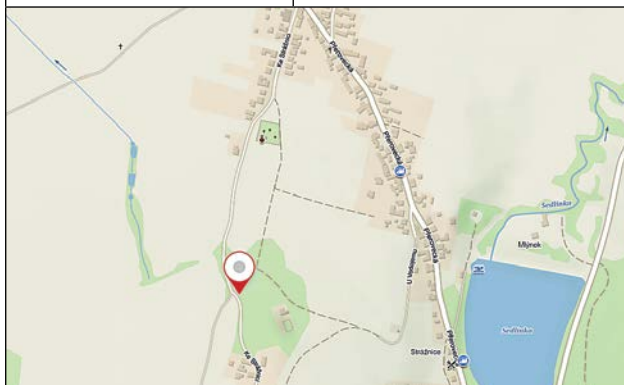
неизвестных

3

Военнослужащие

0

3



Н.П. ОПАВА/OPAVA

Учётная карточка воинского захоронения
№ 11-5-38 CZE8117-07746
Координаты расположения захоронения:
49° 55' 32.2" N 17° 53' 10.6" E

ЧЕШСКАЯ РЕСПУБЛИКА/ČESKA REPUBLIKA
Край Моравскосилезский/Moravskoslezský kraj
Район Опава/Okres Opava
Н.п. Опава/Opava

Мемориальный комплекс. Состояние удовлетворительное. Комплекс состоит из 144 надгробных плит с красными пятиконечными звёздами и табличками чёрного цвета с именами захороненных и двух братских могил рядового и сержантского состава. Центральный памятник высотой 3 м из чёрного гранита, с красной пятиконечной звездой и текстом на русском и чешском языках.

Количество захороненных

В том числе

Всего

Кто захоронен

известных

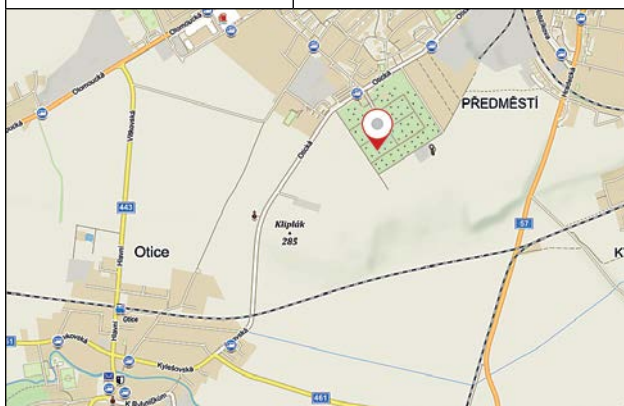
неизвестных

2939

Военнослужащие

837

2102





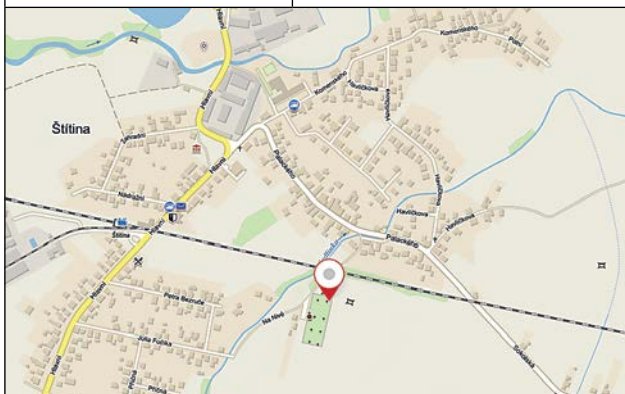
Н.П. ШТИТИНА/ŠTÍTINA

Учётная карточка воинского захоронения
№ 11-5-39 CZE8117-07761
Координаты расположения захоронения:
49° 54' 39.78" N 18° 00' 52.5" E

ЧЕШСКАЯ РЕСПУБЛИКА/ČESKA REPUBLIKA
Край Моравскосилезский/Moravskoslezský kraj
Район Опава/Okres Opava
Н.п. Штитина/Štítina

Братская могила 2x1,5 м. Состояние удовлетворительное. Памятник прямоугольной формы из светлого материала. На памятнике размещена информация о захороненном на чешском языке. Захоронение находится на городском кладбище.

Количество захороненных		В том числе	
Всего	Кто захоронен	известных	неизвестных
3	Военнослужащие	1	2



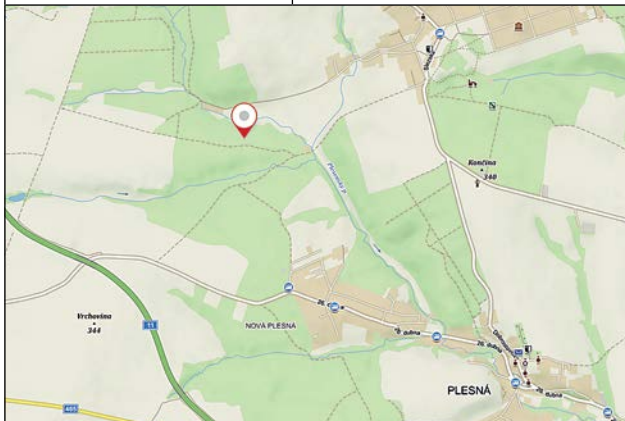
Н.П. ВЕЛКА-ПОЛОМ/VELKÁ POLOM

Учётная карточка воинского захоронения
№ 11-6-40 CZE8119-8105
Координаты расположения захоронения:
49° 52' 28.32" N 18° 07' 34.57" E

ЧЕШСКАЯ РЕСПУБЛИКА/ČESKA REPUBLIKA
Край Моравскосилезский/Moravskoslezský kraj
Район Острава/Okres Ostrava
Н.п. Велка-Полом/Velká Polom

Братская могила 1x1 м. Состояние удовлетворительное. Холм высотой 0,5 м из природных камней с металлической табличкой с информацией о захороненных на чешском языке. Захоронение находится в лесу.

Количество захороненных		В том числе	
Всего	Кто захоронен	известных	неизвестных
2	Военнослужащие	2	0





Н.П. ВЕЛКА-ПОЛОМ/VELKÁ POLOM

Учётная карточка воинского захоронения

№ 11-6-41 CZE8119-22037

Координаты расположения захоронения:

49° 51' 47.48" N 18° 06' 03.43" E

ЧЕШСКАЯ РЕСПУБЛИКА/ČESKA REPUBLIKA

Край Моравскосилезский/Moravskoslezský kraj

Район Острава/Okres Ostrava

Н.п. Велка-Полом/Velká Polom

Одиночная могила 1x1 м. Состояние удовлетворительное. Памятник из камня, на бетонном постаменте, с закреплённой памятной табличкой. К памятнику ведёт дорожка из плитки. Надпись на чешском языке: Já odcházím, matko, bych plnil úkol muže.

Количество захороненных

В том числе

Всего

Кто захоронен

известных

неизвестных

1

Военнослужащий

1

0



Н.П. ОСТРАВА/OSTRAVA

Учётная карточка воинского захоронения

№ 11-6-42 CZE8119-7968

Координаты расположения захоронения:

49° 50' 59.7" N 18° 17' 27.8" E

ЧЕШСКАЯ РЕСПУБЛИКА/ČESKA REPUBLIKA

Край Моравскосилезский/Moravskoslezský kraj

Район Острава/Okres Ostrava

Н.п. Острава/Ostrava

Мемориальный комплекс 100x50 м. Состояние удовлетворительное. Комплекс состоит из мавзолея, в котором находятся 474 урны с прахом красноармейцев и 11 одиночных могил. Центральный гранитный памятник высотой 10 м в виде обелиска с пятиконечной звездой. На мавзолее скульптура, изображающая красноармейца и чешского рабочего.

Количество захороненных

В том числе

Всего

Кто захоронен

известных

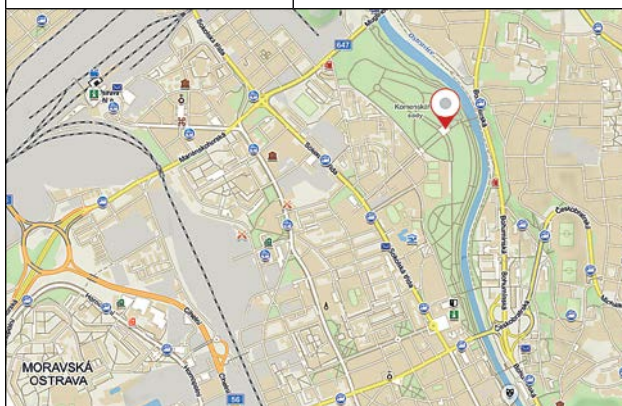
неизвестных

485

Военнослужащий

485

0





Н.П. ОСТРАВА (УЛ. 28 ОКТЯБРЯ)/ OSTRAVA (UL. 28. ŘÍJNA)

Учётная карточка воинского захоронения

№ 11-6-43 CZE8119-07891

Координаты расположения захоронения:

49° 49' 32.46" N 18° 14' 30.61" E

ЧЕШСКАЯ РЕСПУБЛИКА/ČESKÁ REPUBLIKA

Край Моравскосилезский/Moravskoslezský kraj

Район Острава/Okres Ostrava

Н.п. Острава(ул. 28 октября)/Ostrava(ul. 28. Října)

Одиночная 1,5х2 м. Состояние удовлетворительное. Памятная доска высотой 1,5 м из серого мрамора. На доске надпись на русском и чешском языках. Захоронение обнесено бордюром. Под плитой заложена урна с прахом советского лётчика, который погиб при освобождении Остравы.

Количество захороненных

В том числе

Всего

Кто захоронен

известных

неизвестных

1

Военнослужащий

1

0

