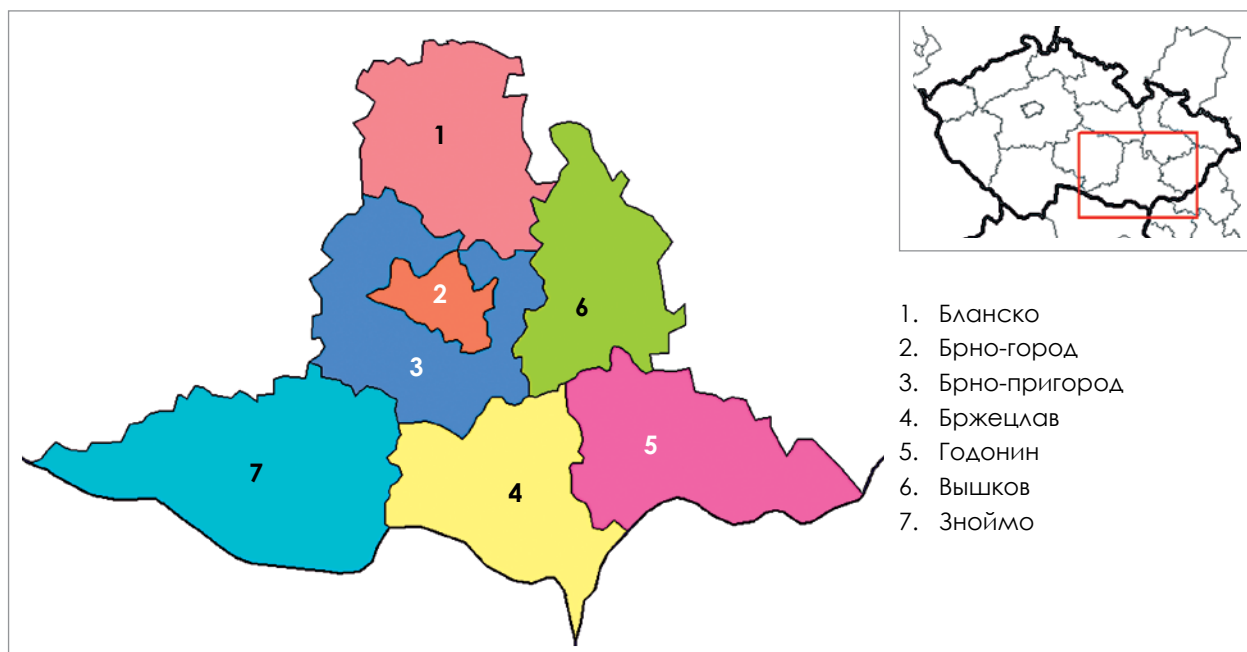


СВЕДЕНИЯ О РОССИЙСКИХ ВОИНСКИХ ЗАХОРОНЕНИЯХ ПЕРИОДА ВТОРОЙ МИРОВОЙ ВОЙНЫ В ЮЖНОМОРАВСКОМ КРАЕ



№	Район/Okres	Количество захоронений	Всего захороненных	Известных	Неизвестных
1	Бланско	5	11	6	5
2	Брно-город	5	4073	3723	350
3	Брно-пригород	26	1901	1547	354
4	Бржецлав	12	2017	779	1238
5	Годонин	10	2174	918	1256
6	Вышков	24	166	91	75
7	Зноймо	12	49	31	18
	ВСЕГО/CELKEM	94	10391	7095	3296



Официальный перечень Российских воинских захоронений периода Второй мировой войны на территории Южноморавского края Чешской Республики
Oficiální seznam Ruských válečných hrobů z období 2. světové války na území Jihomoravského kraje České republiky

№	Район, край/ Okres, kraj Населённый пункт/ Obec	Всего/ Celkem	Извест./ Znamé	Неизвест./ Neznamé	РБД/ Evidence válečných hrobů v RF	СЗЕ/ Evidence válečných hrobů v ČR
Р-н Бланско/Okres Blansko						
1	Веленов/Velenov	1	0	1	12-1-1	6202-13991
2	Ждярна/Žďárná	1	1	0	12-1-2	6202-27367
3	Ждярна/Žďárná	3	3	0	12-1-3	
4	Ныров/Nýrov	4	2	2	12-1-4	6202-43129
5	Оломучаны/Olomučany	2	0	2	12-1-5	6201-17874
Р-н Брно-город/Okres Brno						
6	Брно-центр/Brno-střed	3688	3523	165	12-2- 6	6203-28374
7	Когоутовице/Kohoutovice	1	1	0	12-2- 7	6203-13800
8	Кралово-Поле/ Královo Pole	328	162	166	12-2- 8	6203-13814
9	Новы-Лисковец/ Nový Lískovec	51	34	17	12-2- 9	6203-13813
10	Юндров/Jundrov	5	3	2	12-2- 10	6203-13807
Р-н Брно-пригород/Okres Brno-Venkov						
11	Бабице/Babice	14	14	0	12-3-11	6216-17788
12	Биловице-над-Свитавой/ Bílovice nad Svitavou	18	13	5	12-3-12	6216-17435
13	Брно (Комин)/ Brno (Komin)	110	55	55	12-3-13	6203-13801
14	Брно (Ржечковице)/ Brno (Řečkovice)	106	37	69	12-3-14	6203-13803, 6203-13806, 6203-13802, 6203-13804, 6203-13805





15	Веверске Книнице / Veverské Knínice	15	6	9	12-3-15	6214-17346
16	Власатице/Vlasatice	1	0	1	12-3-16	
17	Голасице/Holasice	62	59	3	12-3-17	6221-13969
18	Домашов/Domašov	1	1	0	12-3-18	6214-17316
19	Иванчице/Ivančice	1	0	1	12-3-19	6208-32369
20	Кобылнице/Kobylnice	12	12	0	12-3-20	6216-28753
21	Кратохвилка/Kratochvilka	6	6	0	12-3-21	6214-17336
22	Менин/Měnin	2	1	1	12-3-22	6221-43147
23	Оржехов/Ořechov	1467	1288	179	12-3-23	6216-29405
24	Осики/Osiky	3	2	1	12-3-24	6217-18019
25	Охоз-у-Брна/Ochoz u Brna	1	1	0	12-3-25	6216-17437
26	Охоз-у-Брна/Ochoz u Brna	1	1	0	12-3-26	6216-17452
27	Пршибыславице/ Přibyslavice	2	0	2	12-3-27	6214-17318
28	Пршибице/Přibice	1	0	1	12-3-28	
29	Райград/Rajhrad	1	1	0	12-3-29	6221-13957
30	Райградице/Rajhradice	2	2	0	12-3-30	6221-43177
31	Ржицманице/Řícmanice	1	1	0	12-3-31	6216-17391
32	Росице/Rosice	68	42	26	12-3-32	6214-17347
33	Сватослав/Svatoslav	1	1	0	12-3-33	
34	Стршелице/Střelice	3	3	0	12-3-34	6216-17417
35	Тишнов/Tišnov	1	0	1	12-3-35	6217-18033
36	Явурек/Javůrek	1	1	0	12-3-36	6214-17342
Р-н Бржецлав/Okres Břeclav						
37	Бржецлав/Břeclav	1	0	1	12-4-37	6204-27675
38	Бржецлав/Břeclav	2	0	2	12-4-38	6204-14124
39	Брумовице/Brumovice	1	0	1	12-4-39	6207-17969
40	Горни-Бояновице/ Horní Bojanovice	15	15	0	12-4-40	6207-43136



41	Густопече/Hustopeče	1875	652	1223	12-4-41	6207-17973
42	Густопече/Hustopeče	1	0	1	12-4-42	6207-40736
43	Густопече/Hustopeče	3	0	3	12-4-43	6207-40735
44	Костице/Kostice	42	42	0	12-4-44	6204-14103
45	Миловице/Milovice	1	1	0	12-4-45	6211-17475
46	Пошторна/Poštorná	15	10	5	12-4-46	6204-27705
47	Тынец/Týnec	2	0	2	12-4-47	6204-14106
48	Шитборжице/Šitbořice	59	59	0	12-4-48	6207-17993
Р-н Годонин/Okres Hodonín						
49	Блатничка/Blatnička	5	0	5	12-5-49	6218-17736
50	Годонин/Hodonín	1	1	0	12-5-50	6206-37636
51	Годонин/Hodonín	2065	827	1238	12-5-51	6206-14155
52	Дубняны/Dubňany	74	65	9	12-5-52	6206-14162
53	Жданице/Ždánice	1	1	0	12-5-53	6210-13886
54	Нова-Лгота/Nová Lhota	23	23	0	12-5-54	6218-17769
55	Ратишковице/Ratíškovice	1	1	0	12-5-55	6206-43317
56	Собулки/Sobůlky	1	0	1	12-5-56	6210-13853
57	Стражнице/Strážnice	2	0	2	12-5-57	6218-17774
58	Стражовице/Strážovice	1	0	1	12-5-58	6210-13862
Р-н Вышков/Okres Vyškov						
59	Бучовице/Bučovice	1	1	0	12-6- 59	6205-17816
60	Велешовице/Velešovice	1	1	0	12-6- 60	6215-16865
61	Вышков/Vyškov	1	1	0	12-6- 61	6219-17731
62	Вышков/Vyškov	1	1	0	12-6- 62	6219-17643
63	Гершпице/Heřpice	4	4	0	12-6- 63	6215-17350
64	Гоштице-Геролтице/ Hoštice-Heroltice	1	1	0	12-6-64	6219-53974
65	Дрысице/Dryšice	1	1	0	12-6- 65	6219-17716





66	Коятки/Kojátky	3	0	3	12-6- 66	6205-17792
67	Кршижановице/ Křížanovice	2	2	0	12-6- 67	
68	Летонице/Letonice	3	3	0	12-6- 68	6205-17814
69	Ловчички/Lovčičky	6	2	4	12-6- 69	6215-17364
70	Немоховице/ Nemochovice	3	3	0	12-6- 70	6205-54662
71	Немчаны/Němčany	1	1	0	12-6- 71	6215-16852
72	Ольшаны/Olšany	1	1	0	12-6- 72	6219-17706
73	Пустимерж/Pustiměř	32	0	32	12-6- 73	6219-17720
74	Рачице -Пистовице/ Račice-Pístovice	13	10	3	12-6- 74	6219-17666
75	Рачице-Пистовице/ Račice-Pístovice	3	0	3	12-6- 75	6219-17724
76	Рашовице/Rašovice	3	2	1	12-6- 76	
77	Роусинов/Rousínov	3	0	3	12-6- 77	6219-17680
78	Роусинов/Rousínov	54	38	16	12-6- 78	6219-17638
79	Роусиновец/Rousínovec	10	9	1	12-6- 79	6219-17695
80	Рупрехтов/Ruprechtov	2	2	0	12-6- 80	6219-17694
81	Славков-у-Брна/ Slavkov u Brna	16	7	9	12-6- 81	6215-17366
82	Тополаны/Topolany	1	1	0	12-6- 82	6219-17686
Р-н Зноймо/Okres Znojmo						
83	Гавраники/Havraníky	3	0	3	12-7-83	
84	Гостим/Hostim	1	0	1	12-7-84	6220-17618
85	Грабетице/Hrabětice	1	1	0	12-7-85	6220-17557
86	Грушованы-над- Евишовкой/Hrušovany nad Jevišovkou	1	0	1	12-7-86	6220-17559
87	Зноймо/Znojmo	31	23	8	12-7-87	6220-17537, 6220-17538, 6220-17539, 6220-17540
88	Леховице/Lechovice	1	0	1	12-7-88	6220-17500
89	Мирослав/Mirotav	2	2	0	12-7-89	6212-17862





90	Мирослав/Miroslav	4	4	0	12-7-90	6212-17826
91	Олбрамкостел/ Olbramkostel	2	0	2	12-7-91	6220-17627
92	Павлице/Pavlice	1	1	0	12-7-92	6220-22135
93	Пршескаче/Přeskače	1	0	1	12-7-93	
94	Шумна/Šumná	1	0	1	12-7-94	6220-17531
ВСЕГО/CELKEM		10391	7095	3296		

Руководитель Представительства Министерства обороны
Российской Федерации по организации и ведению
военно-мемориальной работы в Чешской Республике

А. Н. ТРЯКИН

Zástupce Ministerstva obrany České republiky
Péče o válečné hroby Odbor pro válečné veterány
Ministerstva obrany České republiky





Н.П. ВЕЛЕНОВ/VELENOV

Учётная карточка воинского захоронения
№ 12-1-1 CZE6202-13991
Координаты расположения захоронения:
49° 29' 35.48" N 16° 40' 36.29" E

ЧЕШСКАЯ РЕСПУБЛИКА/ČESKA REPUBLIKA
Край Южноморавский/Jihomoravský kraj
Район Бланско/Okres Blansko
Н.п. Веленов/Velenov

Одинокaя могила 1,5x2 м. Состояние удовлетворительное. Могила находится на городском кладбище, обозначена бордюром. В изголовье могилы уложена памятная доска с гравировкой пятиконечной звезды и надписью на чешском языке: VĚNOVÁNO PAMÁTCE SOVĚTSKÉHO DŮSTOJNÍKA 1922 1945.

Количество захороненных

В том числе

Всего

Кто захоронен

известных

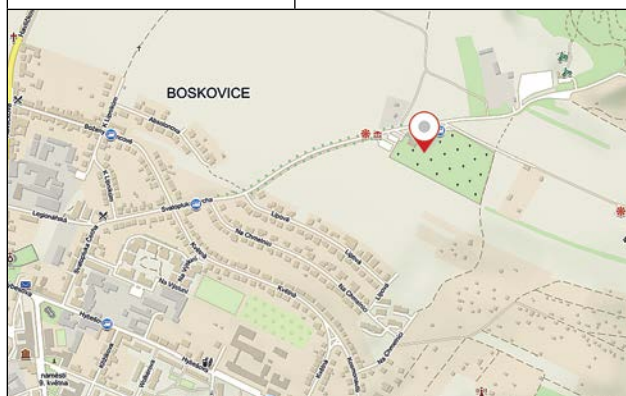
неизвестных

1

Военнослужащий

0

1



Н.П. ЖДЯРНА/ŽĎÁRNÁ

Учётная карточка воинского захоронения
№ 12-1-2 CZE6202-27367
Координаты расположения захоронения:
49° 28' 02.72" N 16° 45' 44.29" E

ЧЕШСКАЯ РЕСПУБЛИКА/ČESKA REPUBLIKA
Край Южноморавский/Jihomoravský kraj
Район Бланско/Okres Blansko
Н.п. Ждярна/Žďárná

Одинокaя могила 1,5x2 м. Состояние удовлетворительное. Могила находится на городском кладбище, обозначена бордюром. В изголовье могилы установлена памятная доска высотой 0,5 м с фотографией и данными о захороненном.

Количество захороненных

В том числе

Всего

Кто захоронен

известных

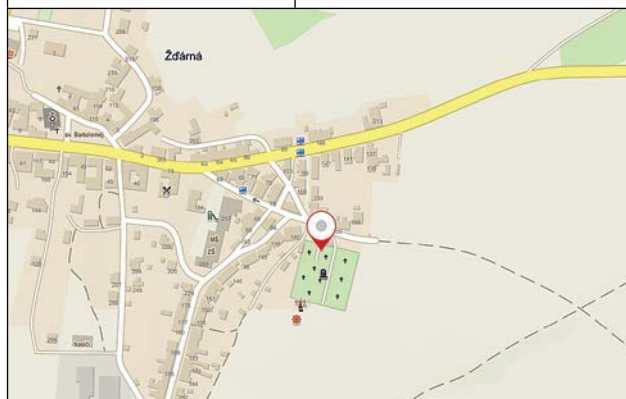
неизвестных

1

Военнослужащий

1

0



Н.П. ЖДЯРНА/ŽĎÁRNÁ

Учётная карточка воинского захоронения

№ 12-1-3 CZE

Координаты расположения захоронения:

49° 28' 02.72" N 16° 45' 44.29" E

ЧЕШСКАЯ РЕСПУБЛИКА/ČESKA REPUBLIKA

Край Южноморавский/Jihomoravský kraj

Район Бланско/Okres Blansko

Н.п. Ждярна/Žďárná

Братская могила. Состояние удовлетворительное. На стене дома закреплена памятная табличка с текстом на чешском языке. Согласно дневнику боевых действий отряда «Ермак» от 7.12.1944 г., в этом доме, попав в засаду, во время перестрелки был тяжело ранен и умер от потери крови командир партизанского отряда «Чапавцы» Николай Бахмутский, а также были убиты Фёдор Митин и Георгий Иванов. Могила не обозначена.

Количество захороненных

В том числе

Всего

Кто захоронен

известных

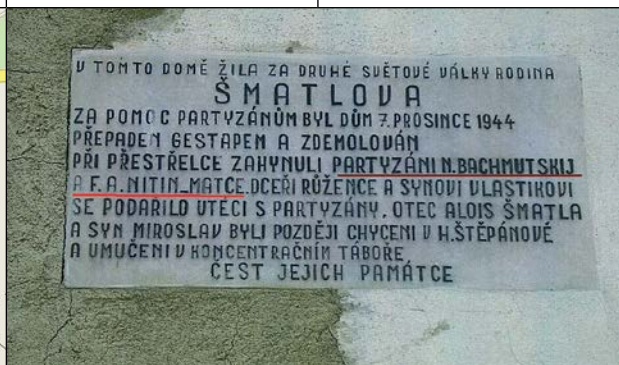
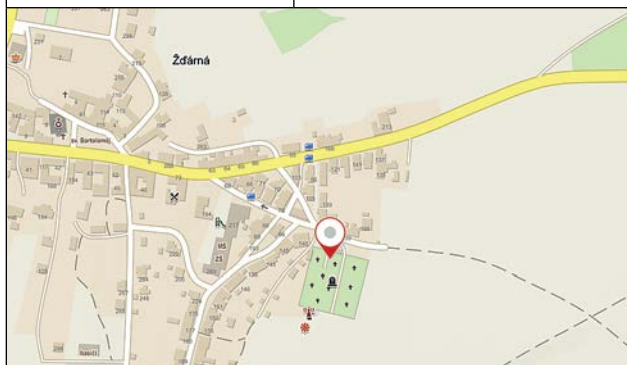
неизвестных

3

Партизаны

3

0



Н.П. НЫРОВ/NÝROV

Учётная карточка воинского захоронения

№ 12-1-4 CZE6202-43129

Координаты расположения захоронения:

49° 31' 01.23" N 16° 33' 06.21" E

ЧЕШСКАЯ РЕСПУБЛИКА/ČESKA REPUBLIKA

Край Южноморавский/Jihomoravský kraj

Район Бланско/Okres Blansko

Н.п. Ныров/Nýrov

Братская могила. Состояние удовлетворительное. На стене размещена памятная доска размером 0,5x1 м. На доске гравировка красной звезды и надпись на чешском языке: ZDE ŽILI A BOJOVALI SOVĚTŠTÍ PARTYZÁNI SKUPINY JERMAK PADLI V NEROVNÉM BOJI DNE: 11.1.1945 NIKOLAJ ILJIN Z KRASNODARU. KONSTANTIN NIKOLSKÝ ZE STALINGRADU. SLÁVEK CIGÁNEK NEZNÁMÝ PARTYZÁN U ČECHŮ Č. 9. PADLY DNE: 14.2.1945 SIMON POR PETR ČEST JEJICH PAMÁTKE!

Количество захороненных

В том числе

Всего

Кто захоронен

известных

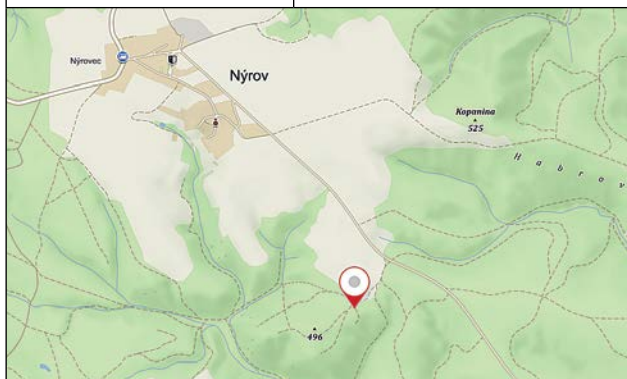
неизвестных

4

Партизаны

2

2





Н.П. ОЛОМУЧАНЫ/OLOMUČANY

Учётная карточка воинского захоронения

№ 12-1-5 CZE6201-17874

Координаты расположения захоронения:

49° 19' 21.47" N 16° 41' 01.91" E

ЧЕШСКАЯ РЕСПУБЛИКА/ČESKA REPUBLIKA

Край Южноморавский/Jihomoravský kraj

Район Бланско/Okres Blansko

Н.п. Оломучаны/Olomučany

Братская могила 1х1 м. Состояние неудовлетворительное. Каменный памятник высотой 1 м, прямоугольной формы. На памятнике гравировка красной пятиконечной звезды и надпись на русском и чешском языках: «Здесь лежат два незнакомых советских солдата».

Количество захороненных

В том числе

Всего

Кто захоронен

известных

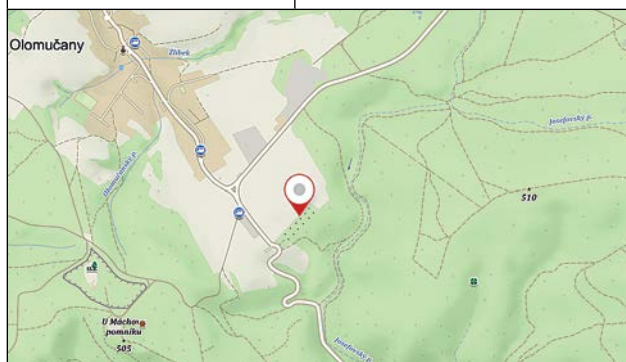
неизвестных

2

Военнослужащие

0

2



Н.П. БРНО-ЦЕНТР/BRNO-STŘED

Учётная карточка воинского захоронения

№ 12-2-6 CZE6203-28374

Координаты расположения захоронения:

49° 10' 05.48" N 16° 35' 47.79" E

ЧЕШСКАЯ РЕСПУБЛИКА/ČESKA REPUBLIKA

Край Южноморавский/Jihomoravský kraj

Район Брно-город/Okres Brno

Брно-центр/Brno-střed

Мемориальный комплекс. Состояние удовлетворительное. Центральный памятник в форме стелы высотой 12,8 м из серого гранита, увенчанный скульптурой солдата. Комплекс состоит из 20 одиночных могил, 3 братских могил и колумбария, в котором уложены 290 урн с прахом красноармейцев.

Количество захороненных

В том числе

Всего

Кто захоронен

известных

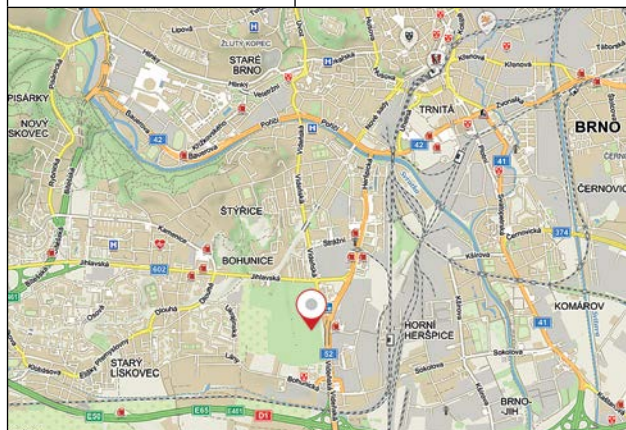
неизвестных

3688

Военнослужащие

3523

165



**Н.П. КОГОУТОВИЦЕ/KOHOUTOVICE****Учётная карточка воинского захоронения**

№ 12-2-7 CZE6203-13800

Координаты расположения захоронения:

49° 11' 55.48" N 16° 31' 27.52" E

ЧЕШСКАЯ РЕСПУБЛИКА/ČESKA REPUBLIKA**Край Южноморавский/Jihomoravský kraj****Район Брно-город/Okres Brno****Н.п. Когоутовице/Kohoutovice**

Одинокaя могила 3x4 м. Состояние удовлетворительное. Могила находится в лесном массиве. Состоит из обелиска с памятной табличкой с красной пятиконечной звездой и текстом на чешском языке и природного камня, опирающегося на обелиск. На камне данные о захороненном на русском языке, фотография военнослужащего и красная пятиконечная звезда с серпом и молотом.

Количество захороненных

В том числе

Всего

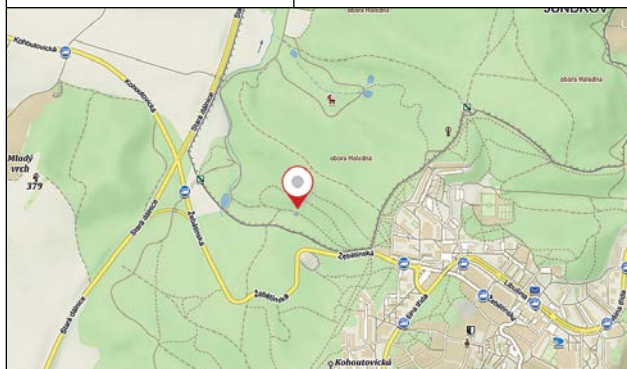
Кто захоронен

известных

неизвестных

1

Военнослужащий

1**0****Н.П. КРАЛОВО-ПОЛЕ/KRÁLOVO POLE****Учётная карточка воинского захоронения**

№ 12-2-8 CZE6203-13814

Координаты расположения захоронения:

49° 13' 38.85" N 16° 35' 45.24" E

ЧЕШСКАЯ РЕСПУБЛИКА/ČESKA REPUBLIKA**Край Южноморавский/Jihomoravský kraj****Район Брно-город/Okres Brno****Н.п. Крaлово-Поле/Královo Pole**

Братская могила 3x5 м. Состояние удовлетворительное. Памятник высотой 6 м в виде пирамиды. На основание выбита пятиконечная звезда. Надпись на чешском и русском языках.

Количество захороненных

В том числе

Всего

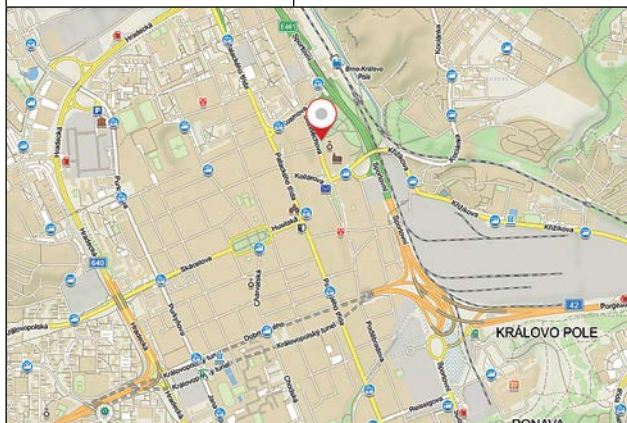
Кто захоронен

известных

неизвестных

328

Военнослужащие

162**166**



Н.П. НОВЫ-ЛИСКОВЕЦ/NOVÝ LÍSKOVEC

Учётная карточка воинского захоронения
№ 12-2-9 CZE6203-13813
Координаты расположения захоронения:
49° 11' 06.94" N 16° 33' 55.09" E

ЧЕШСКАЯ РЕСПУБЛИКА/ČESKA REPUBLIKA
Край Южноморавский/Jihomoravský kraj
Район Брно-город/Okres Brno
Н.п. Новы-Лисковец/Nový Lískovec

Братская могила 5x6 м. Состояние удовлетворительное. Памятное сооружение высотой 2,5 м в виде пирамиды из красного камня с надписью на чешском и русском языках: Věčná sláva vojákům Rudé armády padlým v boji za čest a nezávislost sovětské vlasti a za osvobození slovanských národů od fašismu. Рядом расположены 25 каменных надгробий с именами захороненных.

Количество захороненных

В том числе

Всего

Кто захоронен

известных

неизвестных

51

Военнослужащие

34

17



Н.П. ЮНДРОВ/JUNDROV

Учётная карточка воинского захоронения
№ 12-2-10 CZE6203-13807
Координаты расположения захоронения:
49° 12' 27.53" N 16° 33' 15.63" E

ЧЕШСКАЯ РЕСПУБЛИКА/ČESKA REPUBLIKA
Край Южноморавский/Jihomoravský kraj
Район Брно-город/Okres Brno
Н.п. Юндров/Jundrov

Братская могила 3x4 м. Состояние удовлетворительное. Памятник песочного цвета с надписью на русском и чешском языках. Перед памятником размещены надгробия чёрного цвета, часть из них с именами погибших красноармейцев.

Количество захороненных

В том числе

Всего

Кто захоронен

известных

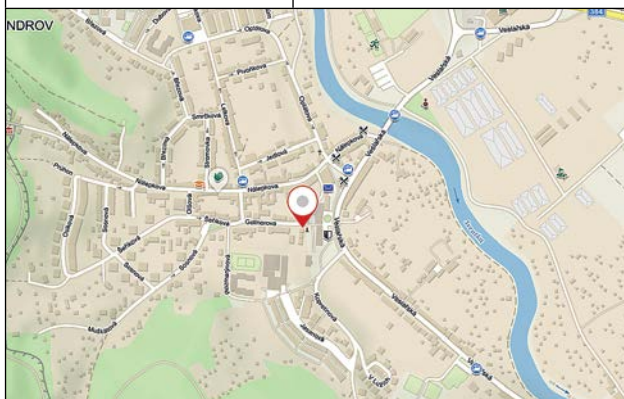
неизвестных

5

Военнослужащие

3

2





Н.П. БАБИЦЕ/BAVICE

Учётная карточка воинского захоронения
№ 12-3-11 CZE6216-17788
Координаты расположения захоронения:
49° 16' 51.4" N 16° 41' 44.54" E

ЧЕШСКАЯ РЕСПУБЛИКА/ČESKA REPUBLIKA
Край Южноморавский/Jihomoravský kraj
Район Брно-пригород/Okres Brno-venkov
Н.п. Бабице/Babice

Братская могила 2x2 м. Состояние удовлетворительное. Памятный столб высотой 2 м с данными о захороненных на русском и чешском языках. Захоронение обнесено ограждением из металлических цепей.

Количество захороненных

В том числе

Всего

Кто захоронен

известных

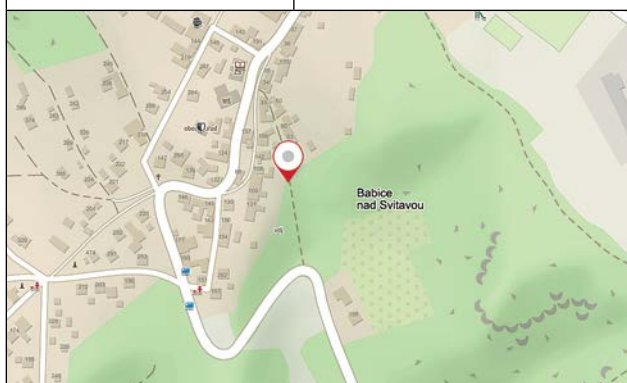
неизвестных

14

Военнослужащие

14

0



Н.П. БИЛОВИЦЕ-НАД-СВИТАВОЙ/BÍLOVICE NAD SVITAVOU

Учётная карточка воинского захоронения
№ 12-3-12 CZE6216-17435
Координаты расположения захоронения:
49° 14' 40.43" N 16° 40' 07.07" E

ЧЕШСКАЯ РЕСПУБЛИКА/ČESKA REPUBLIKA
Край Южноморавский/Jihomoravský kraj
Район Брно-пригород/Okres Brno-venkov
Н.п. Биловице-над-Свитавой/Bílovice nad Svitavou

Братская могила 2x3 м. Состояние удовлетворительное. Обелиск высотой 1,8 м из серого гранита. Перед обелиском три памятные таблички песочного цвета с данными о захороненных на чешском и русском языках. Памятное сооружение увенчано красной пятиконечной звездой. Пространство перед захоронением засыпано гравием, подход к памятнику выложен плиткой.

Количество захороненных

В том числе

Всего

Кто захоронен

известных

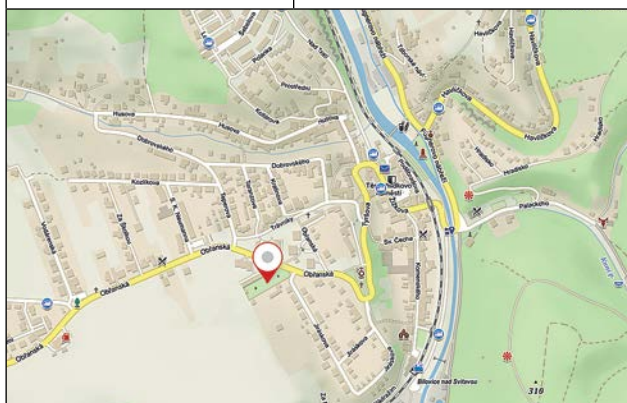
неизвестных

18

Военнослужащие

13

5





Н.П. БРНО (КОМИН)/BRNO (KOMÍN)

Учётная карточка воинского захоронения

№ 12-3-13 CZE6203-13801

Координаты расположения захоронения:

49° 13' 09.97" N 16° 33' 08.38" E

ЧЕШСКАЯ РЕСПУБЛИКА/ČESKA REPUBLIKA

Край Южноморавский/Jihomoravský kraj

Район Брно-пригород/Okres Brno-venkov

Н.п. Брно (Комин)/Brno (Komín)

Братская могила 3х6 м. Состояние удовлетворительное. Захоронение на холме Русский врх (Ruský vrch), к нему ведёт лестница. Памятное сооружение высотой 2,5 м в виде каменной стены с большой серой пятиконечной звездой и чёрными памятными плитами с текстом на чешском и русском языках.

Количество захороненных

В том числе

Всего

Кто захоронен

известных

неизвестных

110

Военнослужащие

55

55



Н.П. БРНО (РЖЕЧКОВИЦЕ)/BRNO (ŘEČKOVICE)

Учётная карточка воинского захоронения

№ 12-3-14 CZE6203-(13802-13806)

Координаты расположения захоронения:

49° 15' 08.83" N 16° 34' 56.47" E

ЧЕШСКАЯ РЕСПУБЛИКА/ČESKA REPUBLIKA

Край Южноморавский/Jihomoravský kraj

Район Брно-пригород/Okres Brno-venkov

Н.п. Брно (Ржечковице)/Brno (Řečkovice)

Братская могила 5х6 м. Состояние удовлетворительное. На трёхступенчатом постаменте установлен обелиск высотой 4 м из серого гранита, увенчанный пятиконечной звездой. На обелиске закреплена памятная табличка с надписью на чешском языке.

Количество захороненных

В том числе

Всего

Кто захоронен

известных

неизвестных

106

Военнослужащие

37

69



**Н.П. ВЕВЕРСКЕ-КНИНИЦЕ/VEVERSKÉ KNÍNICE****Учётная карточка воинского захоронения**

№ 12-3-15 CZE6214-17346

Координаты расположения захоронения:

49° 13' 58.76" N 16° 24' 25.08" E

ЧЕШСКАЯ РЕСПУБЛИКА/ČESKA REPUBLIKA**Край Южноморавский/Jihomoravský kraj****Район Бланско/Okres Blansko****Н.п. Веверске-Книнице/Veverské Knínice**

Братская могила 2х2 м. Состояние удовлетворительное. Обелиск высотой 1,8 м из серого камня. На обелиске изображена пятиконечная звезда с серпом и молотом и надпись на русском и чешском языках. Захоронение обозначено бордюром, находится на городском кладбище.

Количество захороненных**В том числе****Всего****Кто захоронен****известных****неизвестных****15**

Военнослужащие

6**9****Н.П. ВЛАСАТИЦЕ/VLASATICE****Учётная карточка воинского захоронения**

№ 12-3-16 CZE

Координаты расположения захоронения:

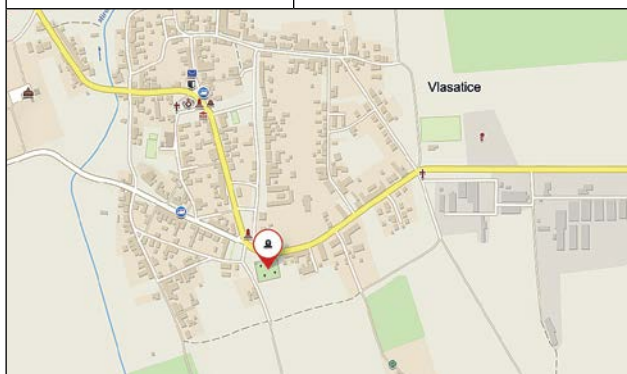
48° 55' 78.93" N 16° 29' 18.82" E

ЧЕШСКАЯ РЕСПУБЛИКА/ČESKA REPUBLIKA**Край Южноморавский/Jihomoravský kraj****Район Бланско/Okres Blansko****Н.п. Власатице/Vlasatice**

Одиночная могила 1х1,5 м. Состояние удовлетворительное. В изголовье могилы установлена памятная доска из серого камня с надписью на русском и чешском языках: 7.5.1945 ПАЛИ В БОЮ С ФАШИСТАМИ СМЕРТЬЮ ХРАБРЫХ. SVÝM OSVOBODITELŮM VDĚČNÍ OBČANÉ VLASATICE. Могила засыпана красным гравием, обозначена бордюром.

Количество захороненных**В том числе****Всего****Кто захоронен****известных****неизвестных****1**

Военнослужащий

0**1**



Н.П. ГОЛАСИЦЕ/HOLASICE

Учётная карточка воинского захоронения
№ 12-3-17 CZE6221-13969
Координаты расположения захоронения:
49° 04' 39.65" N 16° 36' 22.85" E

ЧЕШСКАЯ РЕСПУБЛИКА/ČESKA REPUBLIKA
Край Южноморавский/Jihomoravský kraj
Район Брно-пригород/Okres Brno-venkov
Н.п. Голасице/Holasice

Братская могила 6x4 м. Состояние удовлетворительное. Обелиск высотой 1,8 м из серого гранита, с пятиконечной звездой и датой «1945». Ниже размещены три таблички с текстом на чешском и русском языках. По правую и левую сторону от обелиска две информационные доски с фамилиями захороненных. Площадь захоронения оформлена в форме круга, засыпана гравием, огорожена металлическим заграждением.

Количество захороненных

В том числе

Всего

Кто захоронен

известных

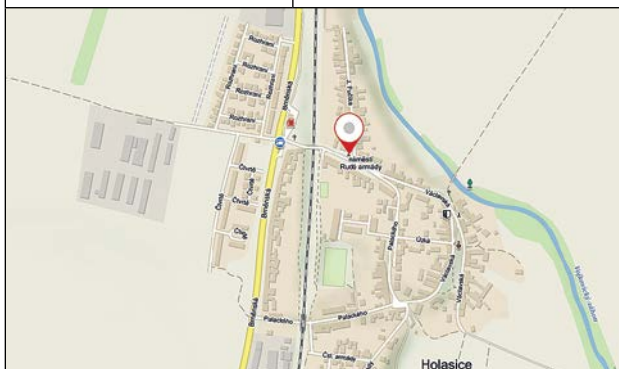
неизвестных

62

Военнослужащие

59

3



Н.П. ДОМАШОВ/DOMAŠOV

Учётная карточка воинского захоронения
№ 12-3-18 CZE6214-17316
Координаты расположения захоронения:
49° 14' 54.01" N 16° 20' 30.18" E

ЧЕШСКАЯ РЕСПУБЛИКА/ČESKA REPUBLIKA
Край Южноморавский/Jihomoravský kraj
Район Брно-пригород/Okres Brno-venkov
Н.п. Домашов/Domašov

Одиночная могила 1x1,5 м. Состояние удовлетворительное. Памятник из белого мрамора, с надписью на чешском языке: NA PAMÁTKU SOVĚTSKÉHO VOJÁKA MICHALA IVANA ZAJCEVA NAROZENÉHO 1925 KTERÝ PADL PŘI OSVOBOZOVÁNÍ NAŠÍ VLASTI. Могила накрыта плитой.

Количество захороненных

В том числе

Всего

Кто захоронен

известных

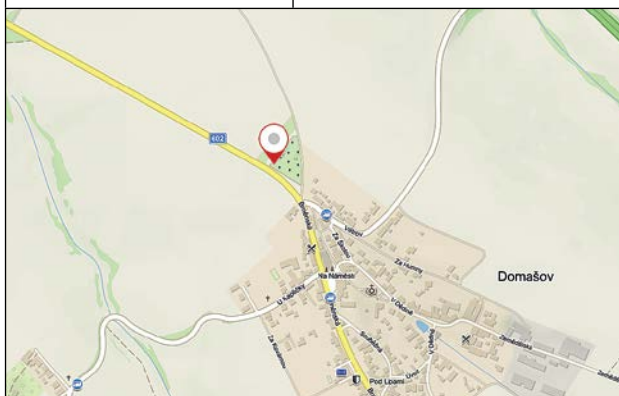
неизвестных

1

Военнослужащий

1

0





Н.П. ИВАНЧИЦЕ/IVANČICE

Учётная карточка воинского захоронения
№ 12-3-19 CZE6208-32369
Координаты расположения захоронения:
49° 05' 02.67" N 16° 18' 48.44" E

ЧЕШСКАЯ РЕСПУБЛИКА/ČESKA REPUBLIKA
Край Южноморавский/Jihomoravský kraj
Район Брно-пригород/Okres Brno-venkov
Н.п. Иванчице/Ivančice

Одиночная могила 1x1,5 м. Состояние удовлетворительное. Памятник из белого мрамора, с красной пятиконечной звездой и надписью на чешском языке: Na věčnou paměť ruskému hrdinovi, jehož jméno bylo neznámo 1945. Могила накрыта плитой.

Количество захороненных

В том числе

Всего

Кто захоронен

известных

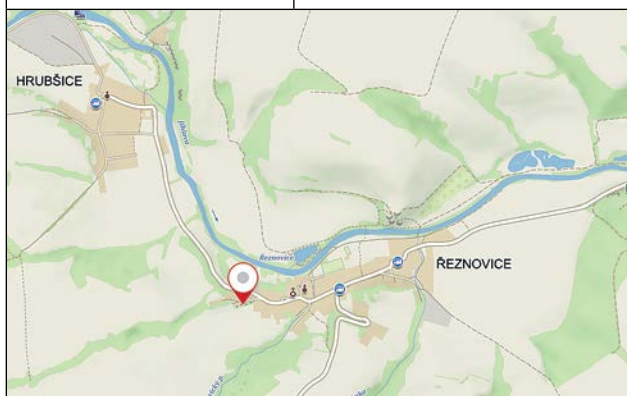
неизвестных

1

Военнослужащий

0

1



Н.П. КОБЫЛНИЦЕ/KOBYLNICE

Учётная карточка воинского захоронения
№ 12-3-20 CZE6216-28753
Координаты расположения захоронения:
49° 08' 14.51" N 16° 43' 59.94" E

ЧЕШСКАЯ РЕСПУБЛИКА/ČESKA REPUBLIKA
Край Южноморавский/Jihomoravský kraj
Район Брно-пригород/Okres Brno-venkov
Н.п. Кобылнице/Kobylnice

Братская могила 7x2 м. Состояние удовлетворительное. Памятник высотой 2,5 м песочного цвета. На памятнике закреплена фотография и памятная табличка чёрного цвета с надписью на чешском и русском языках. Захоронение обнесено металлическим ограждением.

Количество захороненных

В том числе

Всего

Кто захоронен

известных

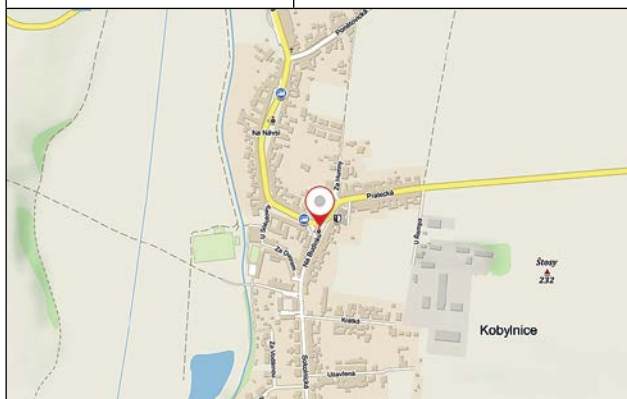
неизвестных

12

Военнослужащие

12

3





Н.П. КРАТОХВИЛКА/KRATOCHVILKA

Учётная карточка воинского захоронения

№ 12-3-21 CZE6214-17336

Координаты расположения захоронения:

49° 09' 26.91" N 16° 22' 35.69" E

ЧЕШСКАЯ РЕСПУБЛИКА/ČESKA REPUBLIKA

Край Южноморавский/Jihomoravský kraj

Район Брно-пригород/Okres Brno-venkov

Н.п. Кратохвилка/Kratochvilka

Братская могила 5x4 м. Состояние удовлетворительное. На огороженной площадке установлен бюст Т.Г. Масарика, с обеих сторон от него плиты, на каждой красная пятиконечная звезда и надпись на русском и чешском языках.

Количество захороненных

В том числе

Всего

Кто захоронен

известных

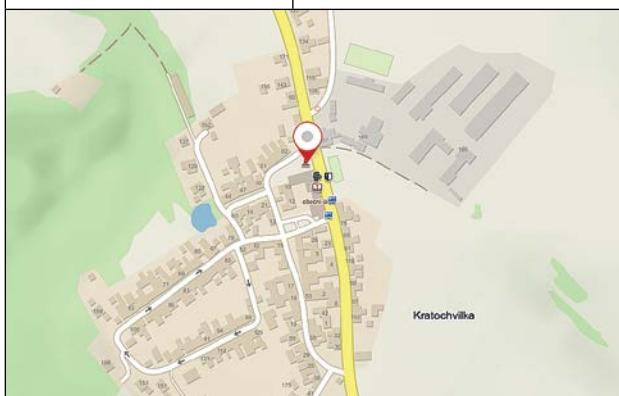
неизвестных

6

Военнослужащие

6

0



Н.П. МЕНИН/MĚNÍN

Учётная карточка воинского захоронения

№ 12-3-22 CZE6221-43147

Координаты расположения захоронения:

49° 05' 03.24" N 16° 41' 43.18" E

ЧЕШСКАЯ РЕСПУБЛИКА/ČESKA REPUBLIKA

Край Южноморавский/Jihomoravský kraj

Район Брно-пригород/Okres Brno-venkov

Н.п. Менин/Měnín

Братская могила 1,5x2 м. Состояние удовлетворительное. Памятник высотой 1 м из серого гранита, с изображением пятиконечной звезды. Рядом памятная доска чёрного цвета с надписью на чешском языке: OBČANÉ MĚNÍNA VĚNUJÍ K VĚČNÉ VZPOMÍNCE PADLÝM HRDINNÝM RUDOARMĚJCŮM, KTERÍ POLOŽILI SVÉ ŽIVOTY PŘI OSVOBOZOVÁNÍ NAŠÍ OBCE 24.4.1945. Могила обозначена бордюром.

Количество захороненных

В том числе

Всего

Кто захоронен

известных

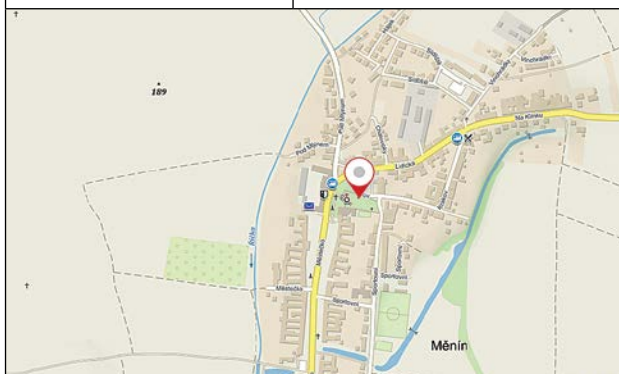
неизвестных

2

Военнослужащие

1

1





Н.П. ОРЖЕХОВ/ОЎЕСНОВ

Учётная карточка воинского захоронения
№ 12-3-23 CZE6216-29405
Координаты расположения захоронения:
49° 06' 32.6" N 16° 31' 34.52" E

ЧЕШСКАЯ РЕСПУБЛИКА/ČESKA REPUBLIKA
Край Южноморавский/Jihomoravský kraj
Район Брно-пригород/Okres Brno-venkov
Н.п. Оржехов/Ořechov

Мемориальный комплекс 30х40 м. Состояние удовлетворительное. Центральный памятник в форме стелы высотой 3 м из мрамора белого цвета с надписью на русском языке. Комплекс состоит из 20 одиночных памятников и двух братских могил с 10 размещёнными на них мемориальными плитами с красной звездой и именами захороненных на русском языке.

Количество захороненных

В том числе

Всего

Кто захоронен

известных

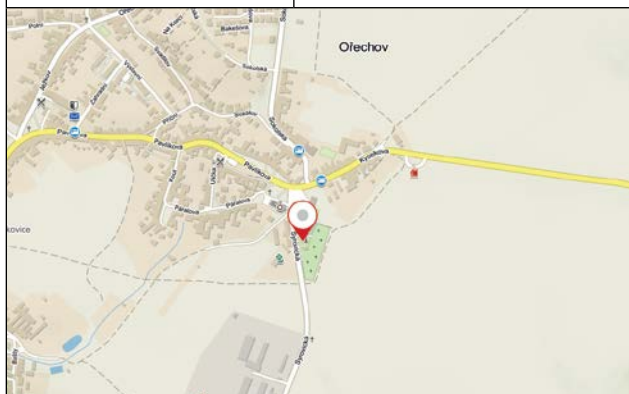
неизвестных

1467

Военнослужащие

1288

179



Н.П. ОСИКИ/OSIKY

Учётная карточка воинского захоронения
№ 12-3-24 CZE6217-18019
Координаты расположения захоронения:
49° 27' 16.02" N 16° 25' 19.87" E

ЧЕШСКАЯ РЕСПУБЛИКА/ČESKA REPUBLIKA
Край Южноморавский/Jihomoravský kraj
Район Брно-пригород/Okres Brno-venkov
Н.п. Осики/Osiky

Братская могила 3х3 м. Состояние удовлетворительное. Памятник высотой 3 м, конической формы, из светлого камня, увенчан красной пятиконечной звездой. На памятнике закреплена мемориальная табличка с текстом на чешском языке.

Количество захороненных

В том числе

Всего

Кто захоронен

известных

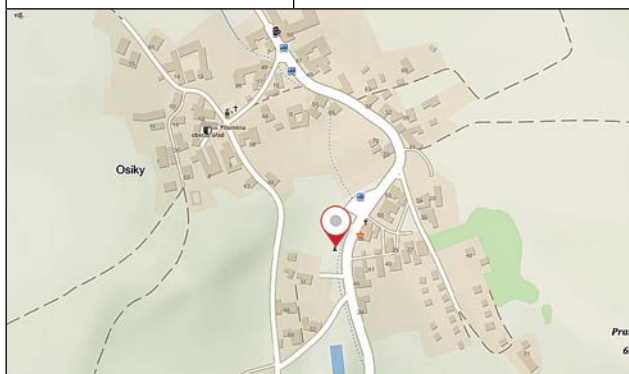
неизвестных

3

Военнослужащие

2

1





Н.П. ОХОЗ-У-БРНА/OSCHOZ U BRNA

Учётная карточка воинского захоронения

№ 12-3-25 CZE6216-17437

Координаты расположения захоронения:

49° 15' 10.94" N 16° 44' 17.96" E

ЧЕШСКАЯ РЕСПУБЛИКА/ČESKA REPUBLIKA

Край Южноморавский/Jihomoravský kraj

Район Брно-пригород/Okres Brno-venkov

Н.п. Охоз-у-Брна/Ochoz u Brna

Одинокaя могила 1x1,5 м. Состояние удовлетворительное. Памятник из светлого камня, треугольной формы, с белой мраморной доской, на которой закреплена фотография военнослужащего и данные о захороненном на чешском языке.

Количество захороненных

В том числе

Всего

Кто захоронен

известных

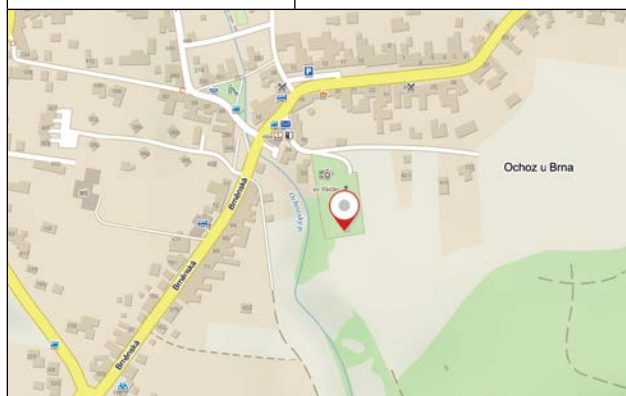
неизвестных

1

Военнослужащий

1

0



Н.П. ОХОЗ-У-БРНА/OSCHOZ U BRNA

Учётная карточка воинского захоронения

№ 12-3-26 CZE6216-17452

Координаты расположения захоронения:

49° 16' 43.87" N 16° 46' 20.87" E

ЧЕШСКАЯ РЕСПУБЛИКА/ČESKA REPUBLIKA

Край Южноморавский/Jihomoravský kraj

Район Брно-пригород/Okres Brno-venkov

Н.п. Охоз-у-Брна/Ochoz u Brna

Одинокaя могила 1x1,5 м. Состояние неудовлетворительное. Памятник из грубого камня, с красной пятиконечной звездой и металлической табличкой. Захоронение огорожено деревянным заграждением. Находится в 3 км к северо-востоку от села, в лесу.

Количество захороненных

В том числе

Всего

Кто захоронен

известных

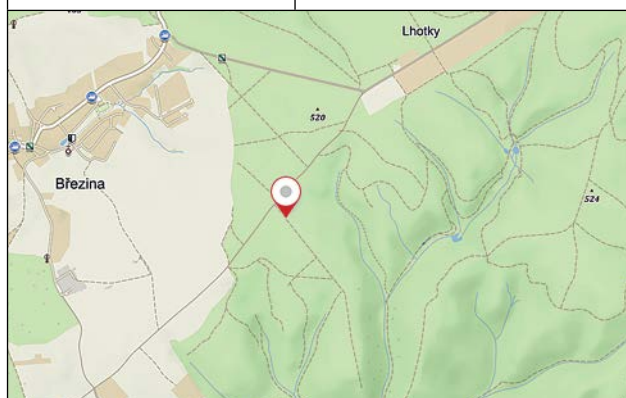
неизвестных

1

Военнослужащий

1

0





Н.П. ПРИИБЫСЛАВИЦЕ/PŘIBYSLAVICE

Учётная карточка воинского захоронения

№ 12-3-27 CZE6214-17318

Координаты расположения захоронения:

49° 16' 38.19" N 16° 16' 23.71" E

ЧЕШСКАЯ РЕСПУБЛИКА/ČESKA REPUBLIKA

Край Южноморавский/Jihomoravský kraj

Район Брно-пригород/Okres Brno-venkov

Н.п. Прибыславице/Přibyslavice

Братская могила 3х3 м. Состояние удовлетворительное. Захоронение находится в лесу. На огороженной деревянным ограждением территории две индивидуальные могилы с надгробиями из серого камня, на каждом табличка с изображением красной пятиконечной звезды и текстом на чешском и русском языках. На захоронении установлен общий памятник серого цвета на каменном пьедестале с красной пятиконечной звездой и текстом на чешском языке.

Количество захороненных

В том числе

Всего

Кто захоронен

известных

неизвестных

2

Военнослужащие

0

2



Н.П. ПРИИБИЦЕ/PŘIBICE

Учётная карточка воинского захоронения

№ 12-3-28 CZE

Координаты расположения захоронения:

48° 57' 49.30" N 16° 33' 34.10" E

ЧЕШСКАЯ РЕСПУБЛИКА/ČESKA REPUBLIKA

Край Южноморавский/Jihomoravský kraj

Район Брно-пригород/Okres Brno-venkov

Н.п. Прибице/Přibice

Одиночная могила 0,5х0,5 м. Состояние удовлетворительное. Небольшая могила в лесу. Облицована мозаичной плиткой. в изголовье установлена красная пятиконечная звезда.

Количество захороненных

В том числе

Всего

Кто захоронен

известных

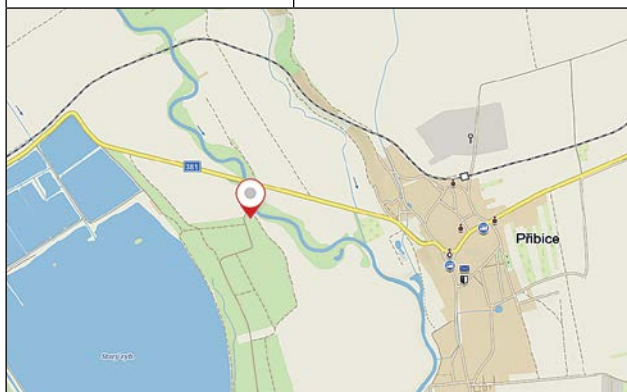
неизвестных

1

Военнослужащий

0

1



Н.П. РАЙГРАД/RAJHRAD

Учётная карточка воинского захоронения

№ 12-3-29 CZE6221-13957

Координаты расположения захоронения:

49° 05' 27.7" N 16° 36' 15.05" E

ЧЕШСКАЯ РЕСПУБЛИКА/ČESKA REPUBLIKA

Край Южноморавский/Jihomoravský kraj

Район Брно-пригород/Okres Brno-venkov

Н.п. Райград/Rajhrad

Одиночная могила 1x1,5 м. Состояние удовлетворительное. На местном кладбище установлен памятник высотой 1 м из серого гранита. На памятнике закреплена фотография, пятиконечная звезда и табличка чёрного цвета с текстом на русском языке.

Количество захороненных

В том числе

Всего

Кто захоронен

известных

неизвестных

1

Военнослужащий

1

0



Н.П. РАЙГРАДИЦЕ/RAJHRADICE

Учётная карточка воинского захоронения

№ 12-3-30 CZE6221-43177

Координаты расположения захоронения:

49° 05' 30.78" N 16° 37' 56.26" E

ЧЕШСКАЯ РЕСПУБЛИКА/ČESKA REPUBLIKA

Край Южноморавский/Jihomoravský kraj

Район Брно-пригород/Okres Brno-venkov

Н.п. Райградице/Rajhradice

Братская могила 1x1,5 м. Состояние удовлетворительное. На бетонном постаменте установлен чёрный мраморный памятник. На памятнике пятиконечная звезда с серпом и молотом, фотография военнослужащего и информация о захороненных на русском языке.

Количество захороненных

В том числе

Всего

Кто захоронен

известных

неизвестных

2

Военнослужащие

2

0





Н.П. РЖИЦМАНИЦЕ/ŘÍCMANICE

Учётная карточка воинского захоронения
№ 12-3-31 CZE6216-17391
Координаты расположения захоронения:
49° 15' 34.76" N 16° 42' 21.86" E

ЧЕШСКАЯ РЕСПУБЛИКА/ČESKA REPUBLIKA
Край Южноморавский/Jihomoravský kraj
Район Брно-пригород/Okres Brno-venkov
Н.п. Ржицманице/Řícmanice

Одинокaя могила 1x1,5 м. Состояние удовлетворительное. На местном кладбище установлен памятник высотой 1,8 м из серого камня. На памятнике закреплена пятиконечная звезда, табличка с данными о захороненном на русском языке и фотография военнослужащего.

Количество захороненных

В том числе

Всего

Кто захоронен

известных

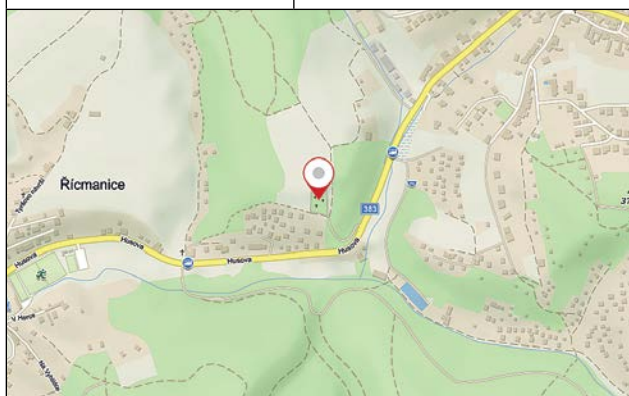
неизвестных

1

Военнослужащий

1

0



Н.П. РОСИЦЕ/ROSICE

Учётная карточка воинского захоронения
№ 12-3-32 CZE6214-17347
Координаты расположения захоронения:
49° 10' 53.25" N 16° 23' 37.01" E

ЧЕШСКАЯ РЕСПУБЛИКА/ČESKA REPUBLIKA
Край Южноморавский/Jihomoravský kraj
Район Брно-пригород/Okres Brno-venkov
Н.п. Росице/Rosice

Братская могила 3x4 м. Состояние удовлетворительное. На огороженной территории расположены два памятника. На двухметровом памятнике из песчаника надпись на чешском и русском языках. На памятнике высотой 1,5 м из красного гранита пятиконечная звезда с серпом и молотом и надпись на чешском и русском языках.

Количество захороненных

В том числе

Всего

Кто захоронен

известных

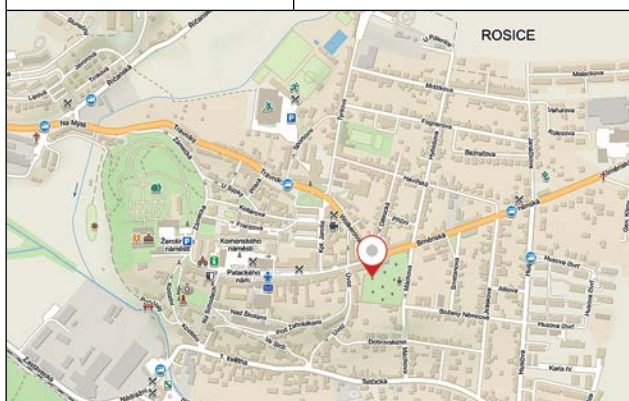
неизвестных

68

Военнослужащие

42

26



Н.П. СВАТОСЛАВ/SVATOSLAV

Учётная карточка воинского захоронения
№ 12-3-33 CZE
Координаты расположения захоронения:
49° 18' 10.26" N 16° 18' 52.74" E

ЧЕШСКАЯ РЕСПУБЛИКА/ČESKA REPUBLIKA
Край Южноморавский/Jihomoravský kraj
Район Брно-пригород/Okres Brno-venkov
Н.п. Сватослав/Svatoslav

Одиночная могила 1x1,5 м. Состояние удовлетворительное. На местном кладбище установлен памятник из серого камня высотой 1,8 м. На памятнике закреплена пятиконечная звезда, табличка с данными о захороненном на русском языке и фотография военнослужащего.

Количество захороненных

В том числе

Всего

Кто захоронен

известных

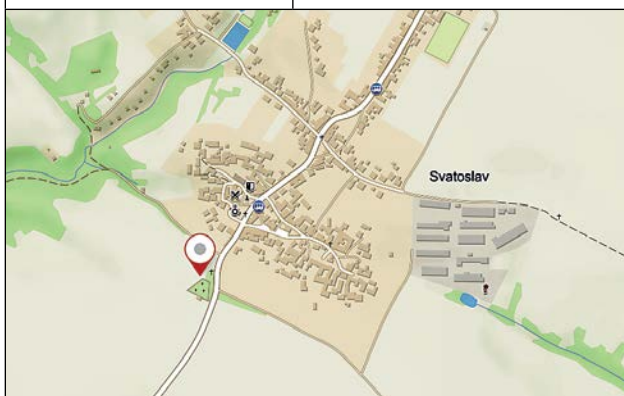
неизвестных

1

Военнослужащий

1

0



Н.П. СТРЕЛИЦЕ/STŘELICE

Учётная карточка воинского захоронения
№ 12-3-34 CZE6216-17417
Координаты расположения захоронения:
49° 09' 18.99" N 16° 30' 18.73" E

ЧЕШСКАЯ РЕСПУБЛИКА/ČESKA REPUBLIKA
Край Южноморавский/Jihomoravský kraj
Район Брно-пригород/Okres Brno-venkov
Н.п. Стрелице/Střelice

Братская могила 1,5x2 м. Состояние удовлетворительное. На местном кладбище установлен обелиск из светлого камня. На вершущке обелиска скульптура белого голубя. В верхней части обелиска изображена красная пятиконечная звезда. Под ней надпись на русском языке. Могила обозначена бордюром.

Количество захороненных

В том числе

Всего

Кто захоронен

известных

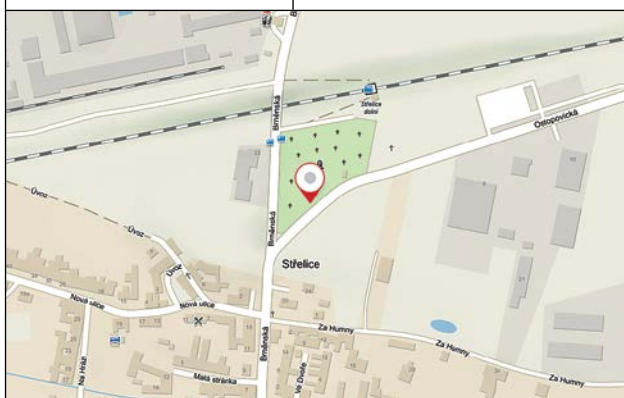
неизвестных

3

Военнослужащие

3

0





Н.П. ТИШНОВ/TIŠNOV

Учётная карточка воинского захоронения
№ 12-3-35 CZE6217-18033
Координаты расположения захоронения:
49° 20' 49.65" N 16° 25' 34.37" E

ЧЕШСКАЯ РЕСПУБЛИКА/ČESKA REPUBLIKA
Край Южноморавский/Jihomoravský kraj
Район Брно-пригород/Okres Brno-venkov
Н.п. Тишнов/Tišnov

Одинокaя могила 1x1,5 м. Состояние удовлетворительное. На местном кладбище на каменном постаменте установлен чёрный мраморный памятник высотой 1 м с гравировкой красной пятиконечной звезды. Ниже текст на чешском языке: NEZNÁMÝ PARTYZÁN PADL V BOJI 25. IV. 1945.

Количество захороненных

В том числе

Всего

Кто захоронен

известных

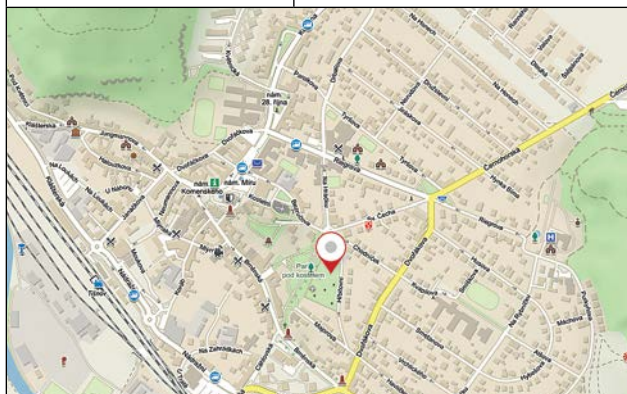
неизвестных

1

Партизан

0

1



Н.П. ЯВУРЕК/JAVŮREK

Учётная карточка воинского захоронения
№ 12-3-36 CZE6214-17342
Координаты расположения захоронения:
49° 16' 01.99" N 16° 21' 10.6" E

ЧЕШСКАЯ РЕСПУБЛИКА/ČESKA REPUBLIKA
Край Южноморавский/Jihomoravský kraj
Район Брно-пригород/Okres Brno-venkov
Н.п. Явурек/Javůrek

Одинокaя могила 2x2 м. Состояние удовлетворительное. В лесу на огороженной металлическим ограждением площадке установлен памятник из серого гранита с красной пятиконечной звездой и надписью на чешском языке: POLOŽIL JSEM ŽIVOT ZA MÍR MEZI NÁRODY. PŘIJMĚTE MŮJ POZDRAV. VAŽTE SI SVÉ SVOBODY. GRINIK KONSTANTIN IVANOVÍČ NAR. 1904 SSSR, PADL ZDE 9.5.1945.

Количество захороненных

В том числе

Всего

Кто захоронен

известных

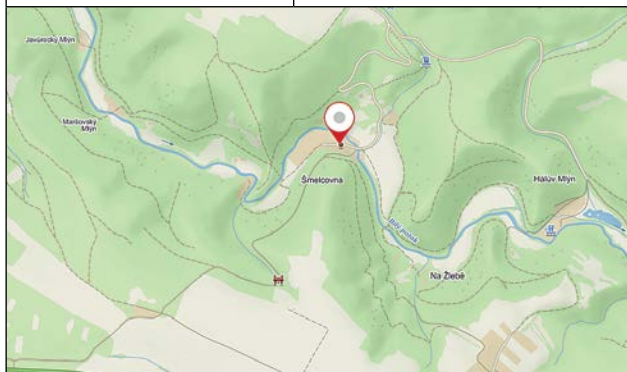
неизвестных

1

Партизан

1

0





Н.П. БРЖЕЦЛАВ/ВŘЕСЛАВ

Учётная карточка воинского захоронения

№ 12-4-37 CZE6204-27675

Координаты расположения захоронения:

48° 46' 40.95" N 16° 53' 37.88" E

ЧЕШСКАЯ РЕСПУБЛИКА/ČESKA REPUBLIKA

Край Южноморавский/Jihomoravský kraj

Район Бржецлав/Okres Břeclav

Н.п. Бржецлав/Břeclav

Одинокaя могила 2x4 м. Состояние удовлетворительное. Могила находится на кладбище. Обелиск высотой 2,5 м белого цвета. В верхней части изображение пятиконечной звезды. Могила огорожена бордюром. В центре обелиска надпись на чешском языке: Věčná sláva padlým sovětským hrdinům duben 1945.

Количество захороненных

В том числе

Всего

Кто захоронен

известных

неизвестных

1

Военнослужащий

0

1



Н.П. БРЖЕЦЛАВ/ВŘЕСЛАВ

Учётная карточка воинского захоронения

№ 12-4-38 CZE6204-14124

Координаты расположения захоронения:

48° 45' 01.55" N 16° 54' 34.85" E

ЧЕШСКАЯ РЕСПУБЛИКА/ČESKA REPUBLIKA

Край Южноморавский/Jihomoravský kraj

Район Бржецлав/Okres Břeclav

Н.п. Бржецлав/Břeclav

Братская могила 1x1,5 м. Состояние удовлетворительное. Могила находится на городском кладбище. Сооружение высотой 2 м из мрамора серого и коричневого цветов. В верхней части установлена красная пятиконечная звезда. В центре обелиска надпись на чешском языке: NA VĚČNOU PAMĚŤ RUDOARMĚJCŮM PADLÝM ZA NAŠI SVOBODU DUBEN 1945.

Количество захороненных

В том числе

Всего

Кто захоронен

известных

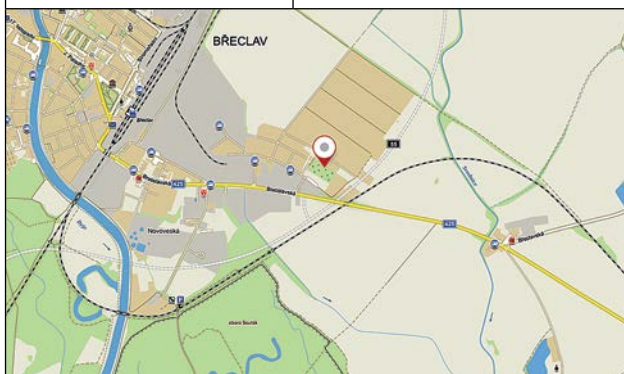
неизвестных

2

Военнослужащие

0

2





Н.П. БРУМОВИЦЕ/BRUMOVICE

Учётная карточка воинского захоронения
№ 12-4-39 CZE6207-17969
Координаты расположения захоронения:
48° 57' 49.48" N 16° 53' 41.3" E

ЧЕШСКАЯ РЕСПУБЛИКА/ČESKA REPUBLIKA
Край Южноморавский/Jihomoravský kraj
Район Бржецлав/Okres Břeclav
Н.п. Брумовице/Brumovice

Одиночная могила 1x2 м. Состояние удовлетворительное. Могила находится на кладбище. Обелиск высотой 0,8 м из искусственного камня серого цвета. В центре мемориальная доска чёрного цвета с изображением пятиконечной звезды и надписью на чешском языке.

Количество захороненных

В том числе

Всего

Кто захоронен

известных

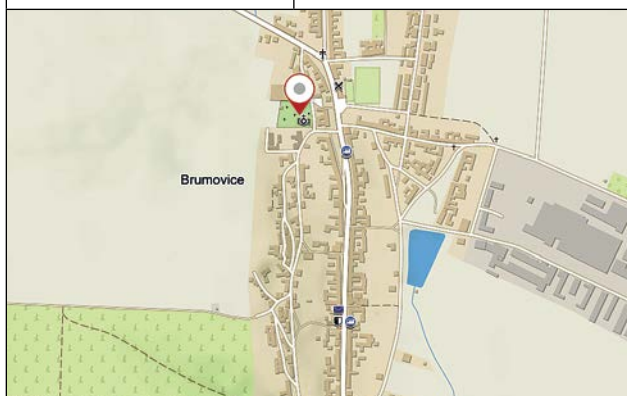
неизвестных

1

Военнослужащий

0

1



Н.П. ГОРНИ-БОЯНОВИЦЕ/HORNÍ BOJANOVICE

Учётная карточка воинского захоронения
№ 12-4-40 CZE6207-43136
Координаты расположения захоронения:
48° 57' 49.48" N 16° 53' 41.3" E

ЧЕШСКАЯ РЕСПУБЛИКА/ČESKA REPUBLIKA
Край Южноморавский/Jihomoravský kraj
Район Бржецлав/Okres Břeclav
Н.п. Горни-Бояновице/Horní Bojanovice

Братская могила 1x2 м. Состояние удовлетворительное. Могила находится на кладбище. Обелиск высотой 0,8 м из серого гранита. На мемориальной плите данные о захороненных воинах, изображение пятиконечной звезды и надпись на чешском языке: Památce vojáků Rudé armády, kteří padli v boji osvobození naší obce v závěrečných bojích druhé světové války 1945.

Количество захороненных

В том числе

Всего

Кто захоронен

известных


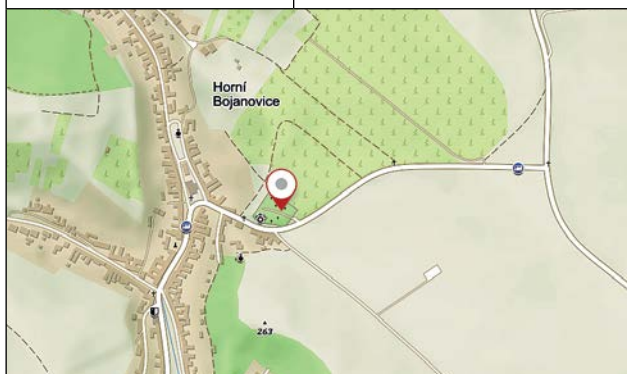
неизвестных

15

Военнослужащие

15

0





Н.П. ГУСТОПЕЧЕ/HUSTOPEŘE

Учётная карточка воинского захоронения

№ 12-4-41 CZE6207-17973

Координаты расположения захоронения:

48° 56' 46.59" N 16° 44' 20.65" E

ЧЕШСКАЯ РЕСПУБЛИКА/ČESKA REPUBLIKA

Край Южноморавский/Jihomoravský kraj

Район Бржецлав/Okres Břeclav

Н.п. Густопече/Hustopeče

Мемориальный комплекс 36х34,5 м. Состояние удовлетворительное. Захоронение павших советских воинов состоит из 98 одиночных могил и одной братской могилы. На военно-мемориальном объекте установлен монументальный чёрный мраморный обелиск высотой 3 м с надписью на русском и чешском языках: «Вечная слава воинам Красной Армии, погибшим в боях за честь и независимость советской Родины и освобождение славянских народов от фашизма 1941–1945».

Количество захороненных

В том числе

Всего

Кто захоронен

известных


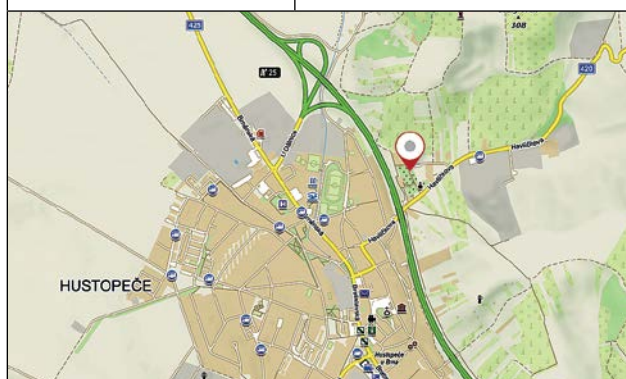
неизвестных

1875

Военнослужащие

652

1223



Н.П. ГУСТОПЕЧЕ/HUSTOPEŘE

Учётная карточка воинского захоронения

№ 12-4-42 CZE6207-40736

Координаты расположения захоронения:

48° 56' 46.59" N 16° 44' 20.65" E

ЧЕШСКАЯ РЕСПУБЛИКА/ČESKA REPUBLIKA

Край Южноморавский/Jihomoravský kraj

Район Бржецлав/Okres Břeclav

Н.п. Густопече/Hustopeče

Одиночная могила 1х1 м. Состояние удовлетворительное. Могила красноармейца, убитого в н.п. Кобылы. Обелиск из тёмно-серого полированного гранита. В центре надпись на русском языке: «Здесь похоронен неизвестный красноармеец 1945».

Количество захороненных

В том числе

Всего

Кто захоронен

известных

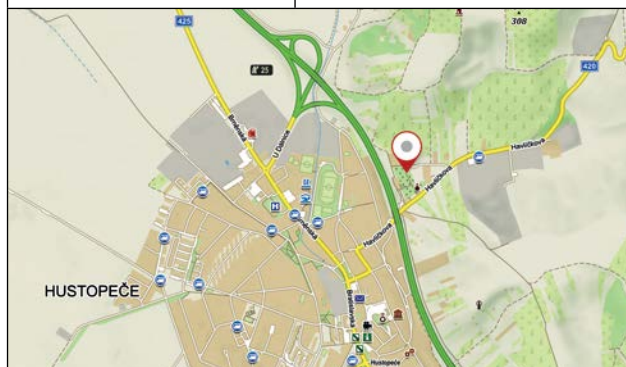
неизвестных

1

Военнослужащий

0

1



Н.П. ГУСТОПЕЧЕ/HUSTOPEČE

Учётная карточка воинского захоронения
№ 12-4-43 CZE6207-40735
Координаты расположения захоронения:
48° 56' 46.59" N 16° 44' 20.65" E

ЧЕШСКАЯ РЕСПУБЛИКА/ČESKÁ REPUBLIKA
Край Южноморавский/Jihomoravský kraj
Район Бржецлав/Okres Břeclav
Н.п. Густопече/Hustopeče

Братская могила 1x1 м. Состояние удовлетворительное. Могила трёх красноармейцев, убитых в н.п. Брод-над-Дыйи. Обелиск из тёмно-серого полированного гранита. В центре надпись на русском языке: «Здесь похоронены 3 неизвестных красноармейца 1945».

Количество захороненных

В том числе

Всего

Кто захоронен

известных

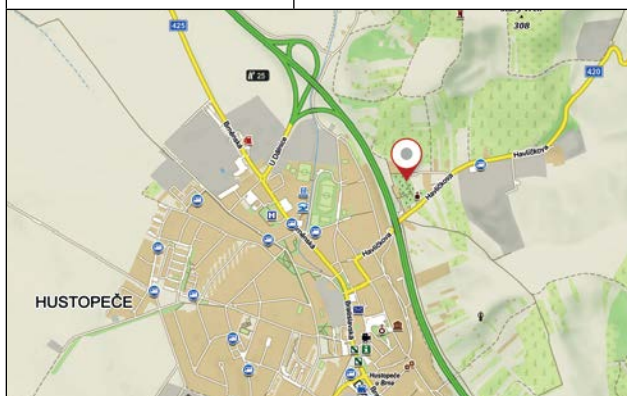
неизвестных

3

Военнослужащие

0

3



Н.П. КОСТИЦЕ/KOSTICE

Учётная карточка воинского захоронения
№ 12-4-44 CZE6204-14103
Координаты расположения захоронения:
48° 44' 49.18" N 16° 58' 53.88" E

ЧЕШСКАЯ РЕСПУБЛИКА/ČESKÁ REPUBLIKA
Край Южноморавский/Jihomoravský kraj
Район Бржецлав/Okres Břeclav
Н.п. Костице/Kostice

Братская могила 3x4 м. Состояние удовлетворительное. В сквере установлен без ограждения памятник из красного гранита, состоящий из трёх плит. Надпись на русском и чешском языках: «Русским героям погибшим в борьбе за село Костице в месяце апреле 1945 г. В нашей памяти герои не умирают». Далее имена 17 захороненных на чешском языке.

Количество захороненных

В том числе

Всего

Кто захоронен

известных

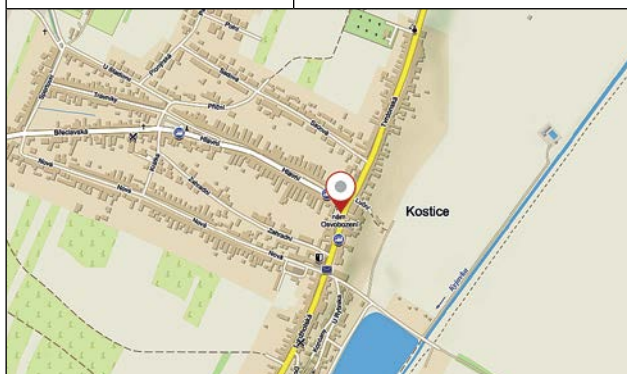
неизвестных

42

Военнослужащие

42

0





Н.П. МИЛОВИЦЕ/MILOVICE

Учётная карточка воинского захоронения

№ 12-4-45 CZE6211-17475

Координаты расположения захоронения:

48° 51' 08.02" N 16° 41' 53.07" E

ЧЕШСКАЯ РЕСПУБЛИКА/ČESKA REPUBLIKA

Край Южноморавский/Jihomoravský kraj

Район Бржецлав/Okres Břeclav

Н.п. Миловице/Milovice

Одинокaя могила 3x3 м. Состояние удовлетворительное. На постаменте из природных камней возвышается пяти-метровый пилон тёмного цвета. На одной из табличек, установленных на постаменте, надпись на чешском языке: S.K. Neumann VÁM PODĚKOVÁNÍ A LÁSKU VÁM 9.V.1957.

Количество захороненных

В том числе

Всего

Кто захоронен

известных

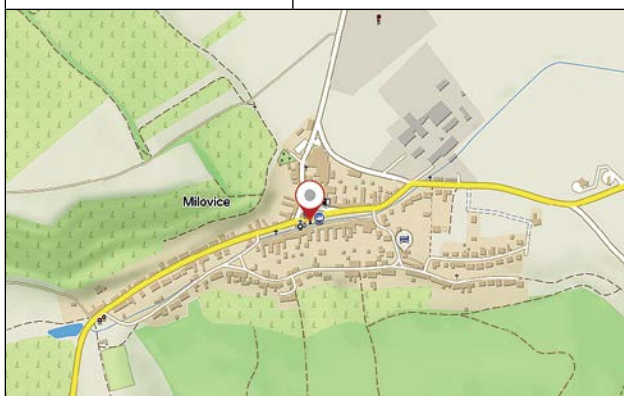
неизвестных

1

Военнослужащий

1

0



Н.П. ПОШТОРНА/POŠTORŇÁ

Учётная карточка воинского захоронения

№ 12-4-46 CZE6204-27705

Координаты расположения захоронения:

48° 44' 55.25" N 16° 51' 28.29" E

ЧЕШСКАЯ РЕСПУБЛИКА/ČESKA REPUBLIKA

Край Южноморавский/Jihomoravský kraj

Район Бржецлав/Okres Břeclav

Н.п. Пошторна/Poštorňá

Братская могила 4x8 м. Состояние удовлетворительное. Памятник высотой 3 м из красного кирпича. В верхней части установлена пятиконечная звезда. По центру размещена табличка чёрного цвета с надписью на русском и чешском языках: Památce hrdinů, kteří nás osvobodili, valčční občané Poštorňé.

Количество захороненных

В том числе

Всего

Кто захоронен

известных

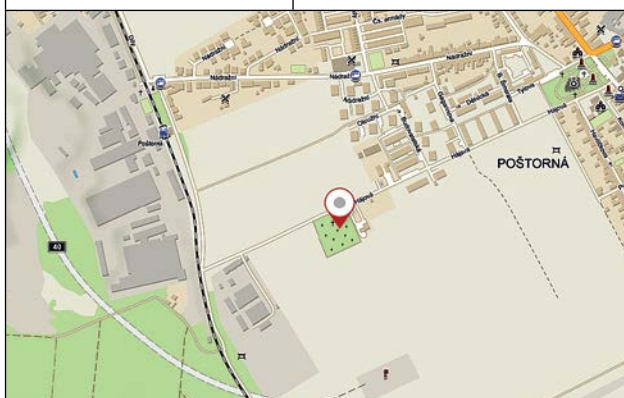
неизвестных

15

Военнослужащие

10

5





Н.П. ТЫНЕЦ/ТÝNEC

Учётная карточка воинского захоронения

№ 12-4-47 CZE6204-14106

Координаты расположения захоронения:

48° 46' 35.1" N 17° 00' 31.92" E

ЧЕШСКАЯ РЕСПУБЛИКА/ČESKA REPUBLIKA

Край Южноморавский/Jihomoravský kraj

Район Бржецлав/Okres Břeclav

Н.п. Тынец/Týnec

Братская могила 2х1 м. Состояние удовлетворительное. Могила находится на местном кладбище. Надгробная плита высотой 1 м, на которой прикреплена табличка с текстом на чешском языке: Na věčnou vzpomínku padlým hrdinům sovětské armády věnují občané k 15. výročí osvobození obce. v Týnci dne 15.5.1960.

Количество захороненных

В том числе

Всего

Кто захоронен

известных

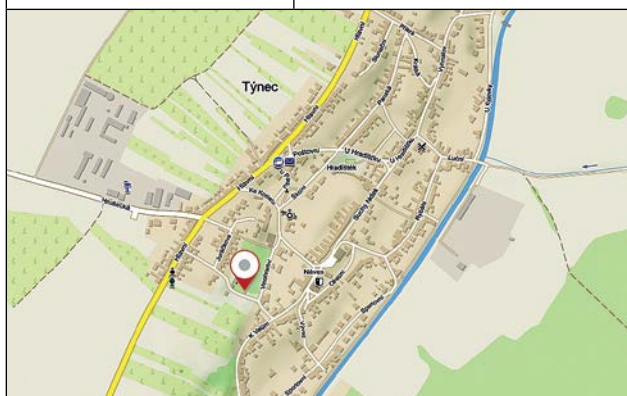
неизвестных

2

Военнослужащие

0

2



Н.П. ШИТБОРЖИЦЕ/ŠITBOŘICE

Учётная карточка воинского захоронения

№ 12-4-48 CZE6207-17993

Координаты расположения захоронения:

49° 00' 46.66" N 16° 46' 49.87" E

ЧЕШСКАЯ РЕСПУБЛИКА/ČESKA REPUBLIKA

Край Южноморавский/Jihomoravský kraj

Район Бржецлав/Okres Břeclav

Н.п. Шитборжице/Šitbořice

Братская могила 2х3 м. Состояние удовлетворительное. Стела высотой 3,5 метра из чёрного камня, в верхней части изображение звезды. В центре надпись на русском и чешском языках: «Вечная слава героям погибшим за свободу и независимость Советского Союза и Чехословакии».

Количество захороненных

В том числе

Всего

Кто захоронен

известных

неизвестных

59

Военнослужащие

59

0





Н.П. БЛАТНИЧКА/BLATNIČKA

Учётная карточка воинского захоронения
№ 12-5-49 CZE6218-17736
Координаты расположения захоронения:
48° 56' 14.97" N 17° 31' 46.93" E

ЧЕШСКАЯ РЕСПУБЛИКА/ČESKA REPUBLIKA
Край Южноморавский/Jihomoravský kraj
Район Годонин/Okres Hodonín
Н.п. Блатничка/Blatnička

Братская могила 2х3 м. Состояние удовлетворительное. Сооружение высотой 1 м из тёмно-серого гранита, установлено на постаменте из искусственного камня. В верхней части изображение звезды. В центре надпись на русском и чешском языках.

Количество захороненных

В том числе

Всего

Кто захоронен

известных

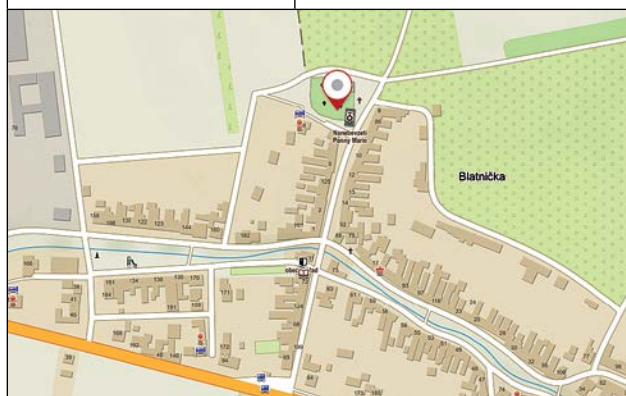
неизвестных

5

Военнослужащие

0

5



Н.П. ГОДОНИН/HODONÍN

Учётная карточка воинского захоронения
№ 12-5-50 CZE6206-37636
Координаты расположения захоронения:
48° 51' 44.94" N 17° 09' 19.2" E

ЧЕШСКАЯ РЕСПУБЛИКА/ČESKA REPUBLIKA
Край Южноморавский/Jihomoravský kraj
Район Годонин/Okres Hodonín
Н.п. Годонин/Hodonín

Одиночная могила 2х3 м. Состояние удовлетворительное. Обелиск высотой 2 м из бетона. В верхней части изображение звезды и фотография захороненного красноармейца. В центре надпись на русском языке: «ГВАРДИИ КАПИТАН КРАСНОЙ АРМИИ КОТЛЯРЕВСКИЙ АРСЕНТИЙ ИССАКОВИЧ, 21.12.1917 г. - 11.6.1945».

Количество захороненных

В том числе

Всего

Кто захоронен

известных

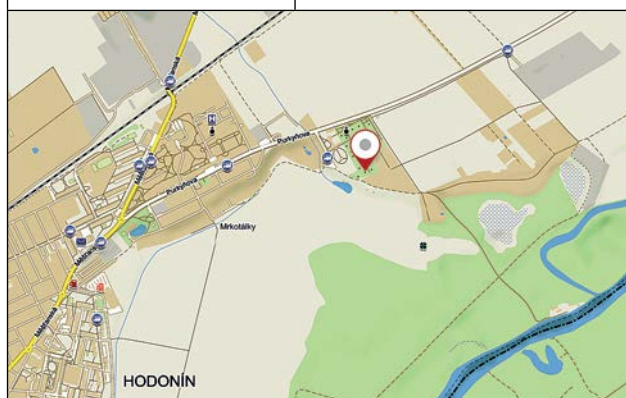
неизвестных

1

Военнослужащий

1

0





Н.П. ГОДОНИН/HODONÍN

Учётная карточка воинского захоронения

№ 12-5-51 CZE6206-14155

Координаты расположения захоронения:

48° 51' 45.29" N 17° 09' 18.01" E

ЧЕШСКАЯ РЕСПУБЛИКА/ČESKA REPUBLIKA

Край Южноморавский/Jihomoravský kraj

Район Годонин/Okres Hodonín

Н.п. Годонин/Hodonín

Мемориальный комплекс 33x26 м на территории гражданского кладбища. Состояние удовлетворительное. Центральный памятник в форме обелиска высотой 3,5 м из мрамора чёрного цвета, с надписью на русском и чешском языках: «ВЕЧНАЯ СЛАВА ВОИНАМ КРАСНОЙ АРМИИ, ПОГИБШИМ В БОЯХ ЗА ЧЕСТЬ И НЕЗАВИСИМОСТЬ СОВЕТСКОЙ РОДИНЫ И ОСВОБОЖДЕНИЕ СЛАВЯНСКИХ НАРОДОВ ОТ ФАШИЗМА». Также оборудованы 62 одиночные могилы и одна братская могила.

Количество захороненных

В том числе

Всего

Кто захоронен

известных

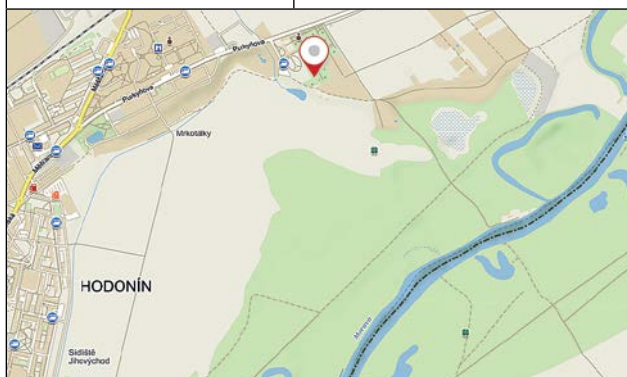
неизвестных

2065

Военнослужащие

827

1238



Н.П. ДУБНЯНЫ/DUBŇANY

Учётная карточка воинского захоронения

№ 12-5-52 CZE6206-14162

Координаты расположения захоронения:

48° 55' 22.08" N 17° 06' 31.14" E

ЧЕШСКАЯ РЕСПУБЛИКА/ČESKA REPUBLIKA

Край Южноморавский/Jihomoravský kraj

Район Годонин/Okres Hodonín

Н.п. Дубняны/Dubňany

Братская могила 10x10 м. Состояние удовлетворительное. На центральной тумбе чёрного цвета установлены герб СССР и табличка с надписью на чешском и русском языках. На правой и левой тумбах серого цвета в верхней части изображение герба СССР и гравировка фамилий захороненных.

Количество захороненных

В том числе

Всего

Кто захоронен

известных

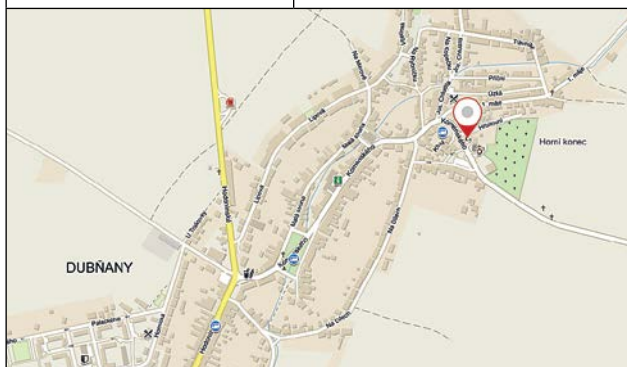
неизвестных

74

Военнослужащие

65

9





Н.П. ЖДАНИЦЕ/ŽDÁNICE

Учётная карточка воинского захоронения
№ 12-5-53 CZE6210-13886
Координаты расположения захоронения:
49° 04' 08.76" N 17° 01' 42.98" E

ЧЕШСКАЯ РЕСПУБЛИКА/ČESKA REPUBLIKA
Край Южноморавский/Jihomoravský kraj
Район Годонин/Okres Hodonín
Н.п. Жданице/Ždánice

Одинокaя могила 1,5x2 м. Состояние удовлетворительное. Захоронение расположено на местном кладбище. На бетонном постаменте установлена памятная доска из чёрного гранита с надписью на чешском языке: VĚRA ZDORENKO VASILOVSKÝ RAJON OSADA ZÁSTUBNÁ, KYJEVSKÁ OBLAST nar. 1925 zemřela 16.VIII 1945.

Количество захороненных

В том числе

Всего

Кто захоронен

известных

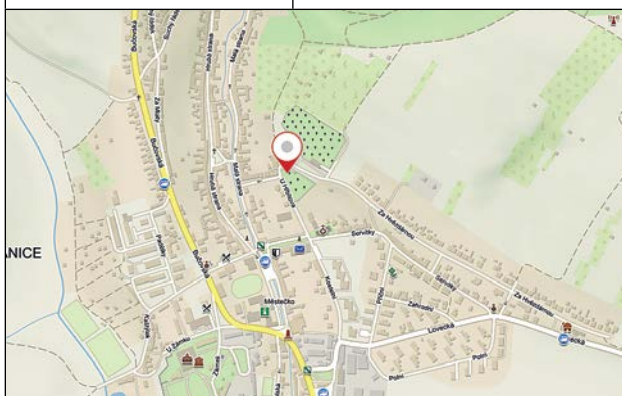
неизвестных

1

Военнослужащий

1

0



Н.П. НОВА-ЛГОТА/NOVÁ LHOTA

Учётная карточка воинского захоронения
№ 12-5-54 CZE6218-17769
Координаты расположения захоронения:
48° 51' 55.56" N 17° 35' 28.2" E

ЧЕШСКАЯ РЕСПУБЛИКА/ČESKA REPUBLIKA
Край Южноморавский/Jihomoravský kraj
Район Годонин/Okres Hodonín
Н.п. Нова-Лгота/Nová Lhota

Братская могила 3x3 м. Состояние удовлетворительное. Памятник высотой 1,5 м, прямоугольной формы, из серого гранита. На памятник закреплена табличка чёрного цвета с надписью на чешском языке. Под табличкой две фотографии. Захоронение обозначено бордюром.

Количество захороненных

В том числе

Всего

Кто захоронен

известных

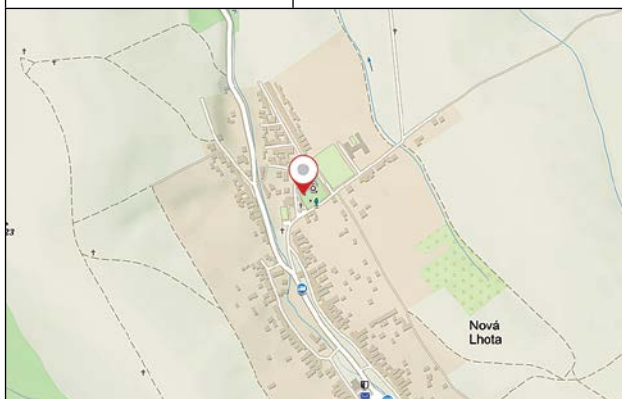
неизвестных

23

Военнослужащие

23

0





Н.П. РАТИШКОВИЦЕ/RATÍŠKOVICE

Учётная карточка воинского захоронения
№ 12-5-55 CZE6206-43317
Координаты расположения захоронения:
48° 55' 01.72" N 17° 09' 45.35" E

ЧЕШСКАЯ РЕСПУБЛИКА/ČESKA REPUBLIKA
Край Южноморавский/Jihomoravský kraj
Район Годонин/Okres Hodonín
Н.п. Ратишковице/Ratíškovice

Одинокaя могила 1x2 м. Состояние удовлетворительное. Памятник высотой 1,5 м, прямоугольной формы, с надписью на чешском языке: ZDE PADL HRDINSKOU SMRTÍ KOMSOMOLSKÝ ORGANIZÁTOR SERŽANT SLONOV 19.4.1945.

Количество захороненных

В том числе

Всего

Кто захоронен

известных

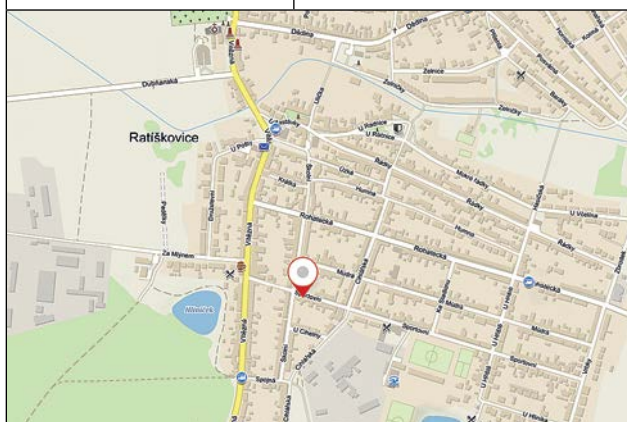
неизвестных

1

Военнослужащий

1

0



Н.П. СОБУЛКИ/SOBŮLKŮ

Учётная карточка воинского захоронения
№ 12-5-56 CZE6210-13853
Координаты расположения захоронения:
49° 01' 27.9" N 17° 04' 17.08" E

ЧЕШСКАЯ РЕСПУБЛИКА/ČESKA REPUBLIKA
Край Южноморавский/Jihomoravský kraj
Район Годонин/Okres Hodonín
Н.п. Собылки/Sobůlků

Одинокaя могила 1,5x2 м. Состояние удовлетворительное. На местном кладбище установлен памятник высотой 1,5 м из природного камня. В верхней части памятника красная пятиконечная звезда, ниже чёрная памятная табличка с надписью на чешском и русском языках. Могила накрыта гранитной плитой.

Количество захороненных

В том числе

Всего

Кто захоронен

известных


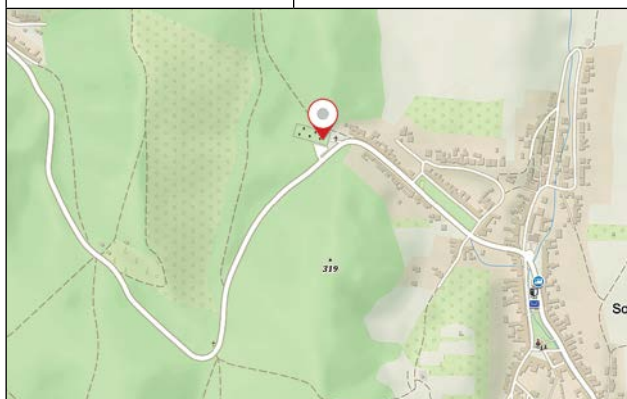
неизвестных

1

Военнослужащий

0

1





Н.П. СТРАЖНИЦЕ/STRÁŽNICE

Учётная карточка воинского захоронения

№ 12-5-57 CZE6218-17774

Координаты расположения захоронения:

48° 53' 39.64" N 17° 17' 58.76" E

ЧЕШСКАЯ РЕСПУБЛИКА/ČESKA REPUBLIKA

Край Южноморавский/Jihomoravský kraj

Район Годонин/Okres Hodonín

Н.п. Стражнице/Strážnice

Братская могила 2x2 м. Состояние удовлетворительное. На местном кладбище установлен памятник высотой 1,8 м. Памятная конструкция изготовлена из тёмно-серого гранита и представляет собой три блока. На центральном высоком столбике гравировка пятиконечной звезды с серпом и молотом. На правом блоке надпись на русском языке, на левом - надпись на чешском языке.

Количество захороненных

В том числе

Всего

Кто захоронен

известных

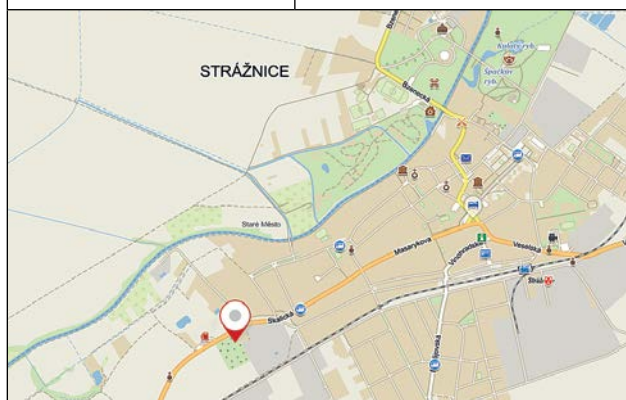
неизвестных

2

Военнослужащие

0

2



Н.П. СТРАЖОВИЦЕ/STRÁŽOVICE

Учётная карточка воинского захоронения

№ 12-5-58 CZE6210-13862

Координаты расположения захоронения:

49° 00' 53.1" N 17° 02' 16.99" E

ЧЕШСКАЯ РЕСПУБЛИКА/ČESKA REPUBLIKA

Край Южноморавский/Jihomoravský kraj

Район Годонин/Okres Hodonín

Н.п. Стражовице/Strážovice

Одиночная могила 1,5x2 м. Состояние удовлетворительное. Обелиск высотой 1,8 из серого гранита, с красной пятиконечной звездой и надписью на русском языке. Захоронение находится на местном кладбище.

Количество захороненных

В том числе

Всего

Кто захоронен

известных

неизвестных

1

Военнослужащий

0

1





Н.П. БУЧОВИЦЕ/BUČOVICE

Учётная карточка воинского захоронения

№ 12-6-59 CZE6205-17816

Координаты расположения захоронения:

49° 08' 00.99" N 17° 00' 22.88" E

ЧЕШСКАЯ РЕСПУБЛИКА/ČESKA REPUBLIKA

Край Южноморавский/Jihomoravský kraj

Район Вышков/Okres Vyškov

Н.п. Бучовице/Bučovice

Одинокaя могила 5x5 м. Состояние удовлетворительное. Возле скульптуры женщины, памятнику жертвам Первой мировой войны, установлен памятник высотой 1 м с красной звездой. На памятнике закреплена доска с надписью на чешском и русском языках: МОНУЛА Č. 1 ZDE ODPOČÍVÁ VOJÍN RUDÉ ARMÁDY KRAVČENKO ANDREJ KAR. NAR. R. 1895. PADL V BOJÍCH S NĚMECKÝMI UCHVATITELI SLÁVA A ČEST HRDINOVÍ. POHRĚBEN DNE: 4.5.1945.

Количество захороненных

В том числе

Всего

Кто захоронен

известных

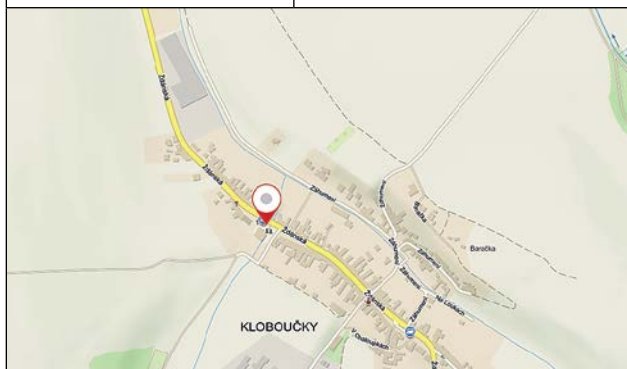
неизвестных

1

Военнослужащий

1

0



Н.П. ВЕЛЕШОВИЦЕ/VELEŠOVICE

Учётная карточка воинского захоронения

№ 12-6-60 CZE6215-16865

Координаты расположения захоронения:

49° 10' 52" N 16° 50' 57" E

ЧЕШСКАЯ РЕСПУБЛИКА/ČESKA REPUBLIKA

Край Южноморавский/Jihomoravský kraj

Район Вышков/Okres Vyškov

Н.п. Велешовице/Velešovice

Одинокaя могила 2x3 м. Состояние удовлетворительное. На местном кладбище установлен обелиск высотой 1,8 м из серого гранита. На обелиске гравировка пятиконечной звезды и надпись на русском языке: «РЯДОВОЙ БРОНЕБОЙЩИК Г. А. ФЕДОТОВ *1926 ОБЛАЛ СМЕРТЬЮ ХРАБРЫХ В БОРЬБЕ С НЕМЕЦКИМИ ЗАХВАТЧИКАМИ 26.4.1945». Могила накрыта гранитной плитой.

Количество захороненных

В том числе

Всего

Кто захоронен

известных

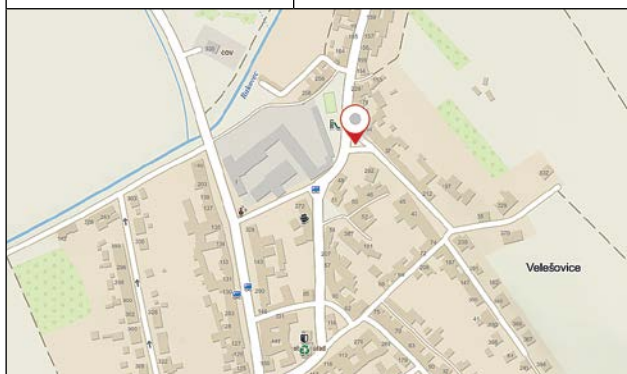
неизвестных

1

Военнослужащий

1

0



Н.П. ВЫШКОВ/VYŠKOV

Учётная карточка воинского захоронения

№ 12-6-61 CZE6219-17731

Координаты расположения захоронения:

49° 16' 31.48" N 16° 59' 40.65" E

ЧЕШСКАЯ РЕСПУБЛИКА/ČESKA REPUBLIKA

Край Южноморавский/Jihomoravský kraj

Район Вышков/Okres Vyškov

Н.п. Вышков/Vyškov

Одинокaя могила 1,5x2 м. Состояние удовлетворительное. Памятник высотой 1 м из серого гранита, с гравировкой красной пятиконечной звезды и надписью на чешском языке: JELIZAVETA POLIKAROVNA 1886–1945. Могила обозначена бордюром, засыпана белым гравием.

Количество захороненных

В том числе

Всего

Кто захоронен

известных

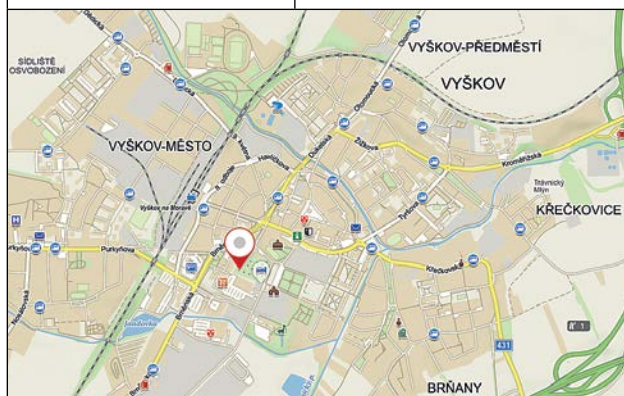
неизвестных

1

Гражданка СССР

1

0



Н.П. ВЫШКОВ/VYŠKOV

Учётная карточка воинского захоронения

№ 12-6-62 CZE6219-17643

Координаты расположения захоронения:

49° 16' 31.48" N 16° 59' 40.65" E

ЧЕШСКАЯ РЕСПУБЛИКА/ČESKA REPUBLIKA

Край Южноморавский/Jihomoravský kraj

Район Вышков/Okres Vyškov

Н.п. Вышков/Vyškov

Одинокaя могила 1,5x2 м. Состояние удовлетворительное. Памятник высотой 1 м из серого гранита, с гравировкой красной пятиконечной звезды и надписью на чешском языке: PAVEL ANDREJEVIČ VARALEV 1917–1946. Могила обозначена бордюром, засыпана белым гравием.

Количество захороненных

В том числе

Всего

Кто захоронен

известных

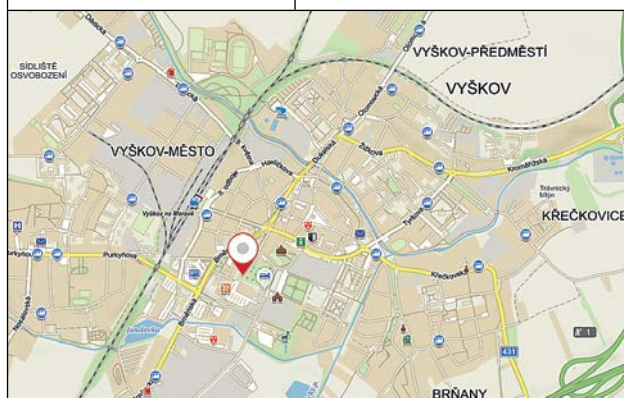
неизвестных

1

Военнослужащий

1

0



**Н.П. ГЕРШПИЦЕ/HERŠPICE**

Учётная карточка воинского захоронения
№ 12-6-63 CZE6215-17350
Координаты расположения захоронения:
49° 06' 24.67" N 16° 55' 40.19" E

ЧЕШСКАЯ РЕСПУБЛИКА/ČESKA REPUBLIKA
Край Южноморавский/Jihomoravský kraj
Район Вышков/Okres Vyškov
Н.п. Гершпице/Heršpice

Братская могила 3х3 м. Состояние удовлетворительное. Пилон высотой 2,5 м с красной пятиконечной звездой и памятной доской чёрного цвета с текстом на чешском языке. Перед памятником в металлическом кольце воткнута самолётная лопасть.

Количество захороненных

В том числе

Всего

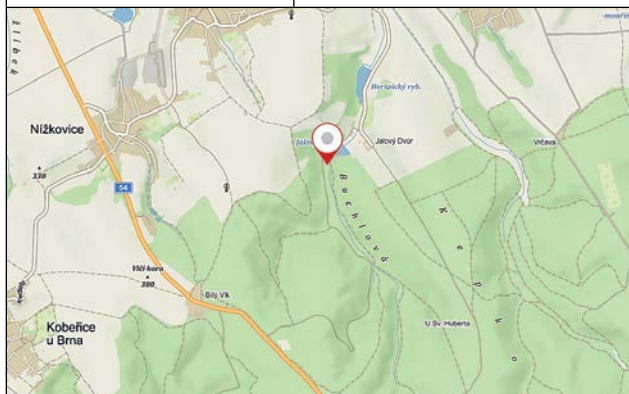
Кто захоронен

известных

неизвестных

4

Военнослужащие

4**0****Н.П. ГОШТИЦЕ-ГЕРОЛТИЦЕ/HOŠTICE-HEROLTICE**

Учётная карточка воинского захоронения
№ 12-6-64 CZE6219-53974
Координаты расположения захоронения:
49° 17' 51.08" N 17° 04' 14.72" E

ЧЕШСКАЯ РЕСПУБЛИКА/ČESKA REPUBLIKA
Край Южноморавский/Jihomoravský kraj
Район Вышков/Okres Vyškov
Н.п. Гоштице-Геролтице/Hoštice-Heroltice

Одинокая могила 1,5х2 м. Состояние удовлетворительное. Деревянный крест высотой 1,5 м установлен у дороги между Гоштице-Геролтице и Ивановице-на-Гане. На кресте закреплена металлическая памятная табличка с именем захороненного на чешском языке.

Количество захороненных

В том числе

Всего

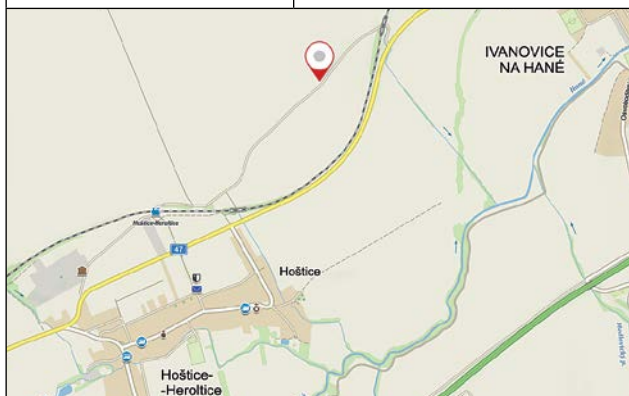
Кто захоронен

известных

неизвестных

1

Военнослужащий

1**0**

Н.П. ДРЫСИЦЕ/DRYSICE

Учётная карточка воинского захоронения
№ 12-6-65 CZE6219-17716
Координаты расположения захоронения:
49° 20' 19.13" N 17° 02' 46.04"

ЧЕШСКАЯ РЕСПУБЛИКА/ČESKA REPUBLIKA
Край Южноморавский/Jihomoravský kraj
Район Вышков/Okres Vyškov
Н.п. Дрысице/Dryšice

Одинокaя могила 1,5x2 м. Состояние удовлетворительное. Памятник высотой 2 м сложен из камней, вмонтирована доска чёрного цвета с текстом на чешском языке: «В этом месте захоронен зверски замученный фашистами неизвестный воин Советской Армии 1945–1960» (перевод). Ниже установлена металлическая табличка с текстом на чешском языке: «Здесь захоронен гвардии младший сержант 30 гвардейской механизированной бригады НИМА БАБУЕВ, 1921 г.р., который будучи раненным 2.05.1945 г. был зверски замучен воинами немецкой армии».

Количество захороненных

В том числе

Всего

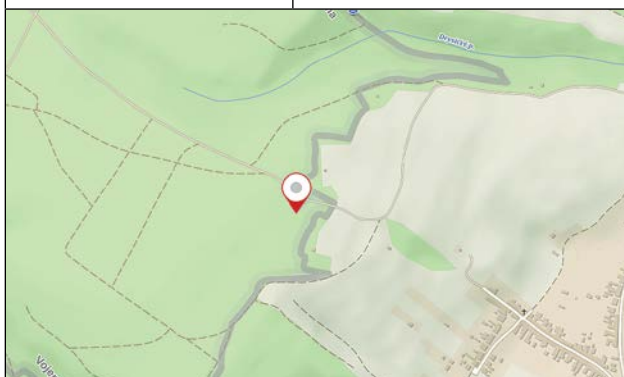
Кто захоронен

известных

неизвестных

1

Военнослужащий

1**0**

Н.П. КОЯТКИ/KOJÁTKY

Учётная карточка воинского захоронения
№ 12-6-66 CZE6205-17792
Координаты расположения захоронения:
49° 10' 21.34" N 17° 01' 47.51" E

ЧЕШСКАЯ РЕСПУБЛИКА/ČESKA REPUBLIKA
Край Южноморавский/Jihomoravský kraj
Район Вышков/Okres Vyškov
Н.п. Коятки/Kojátky

Братская могила 1x1 м. Состояние удовлетворительное. Возле стоящего на трёхступенчатом постаменте креста расположен памятник высотой 1 м из серого камня, с красной звездой и надписью на чешском языке.

Количество захороненных

В том числе

Всего

Кто захоронен

известных

неизвестных

3

Военнослужащие

0**3**

**Н.П. КРШИЖАНОВИЦЕ/KŘIŽANOVICE**

Учётная карточка воинского захоронения
№ 12-6-67 CZE
Координаты расположения захоронения:
49° 8' 42.23" N 16° 56' 50.05" E

ЧЕШСКАЯ РЕСПУБЛИКА/ČESKA REPUBLIKA
Край Южноморавский/Jihomoravský kraj
Район Вышков/Okres Vyškov
Н.п. Кршижановице/Křižanovice

Братская могила 1x1 м. Состояние удовлетворительное. Возле костёла расположен памятник высотой 1 м из серого камня. На памятнике надпись на чешском языке: PAMÁTKA PADLÝCH LETCŮ RUDÉ ARMÁDY KTERÍ POLOŽILI SVÉ ŽIVOTY ZA NAŠI SVOBODU 27.4.1945. OBEC KŘIŽANOVICE 2005. Могила не обозначена.

Количество захороненных

В том числе

Всего

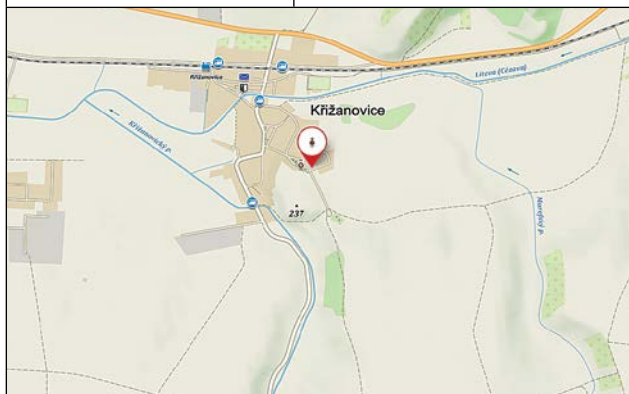
Кто захоронен

известных

неизвестных

2

Военнослужащие

2**0****Н.П. ЛЕТОНИЦЕ/LETONICE**

Учётная карточка воинского захоронения
№ 12-6-68 CZE6205-17814
Координаты расположения захоронения:
49° 10' 34.32" N 16° 57' 27.99" E

ЧЕШСКАЯ РЕСПУБЛИКА/ČESKA REPUBLIKA
Край Южноморавский/Jihomoravský kraj
Район Вышков/Okres Vyškov
Н.п. Летонице/Letonice

Братская могила 2x2 м. Состояние удовлетворительное. Справа от входа на кладбище установлен двухметровый обелиск из серого мрамора, с прикреплённой красной пятиконечной звездой. Под звездой надпись на чешском языке. На могилы уложены гранитные плиты.

Количество захороненных

В том числе

Всего

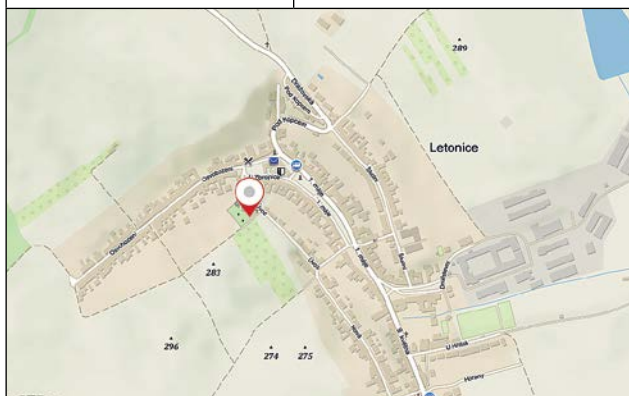
Кто захоронен

известных

неизвестных

3

Военнослужащие

3**0**



Н.П. ЛОВЧИЧКИ/LOVČÍSKY

Учётная карточка воинского захоронения
№ 12-6-69 CZE6215-17364
Координаты расположения захоронения:
49° 04' 07.5" N 16° 51' 07.8" E

ЧЕШСКАЯ РЕСПУБЛИКА/ČESKA REPUBLIKA
Край Южноморавский/Jihomoravský kraj
Район Вышков/Okres Vyškov
Н.п. Ловчички/Lovčičky

Братская могила 1x2,5 м. Состояние удовлетворительное. Обелиск высотой 2 м, с красной пятиконечной звездой и надписью на русском и чешском языках. Возле обелиска расположены две памятные таблички. На табличке справа от обелиска две фотографии и надпись на чешском языке, слева надпись на чешском языке.

Количество захороненных

В том числе

Всего

Кто захоронен

известных

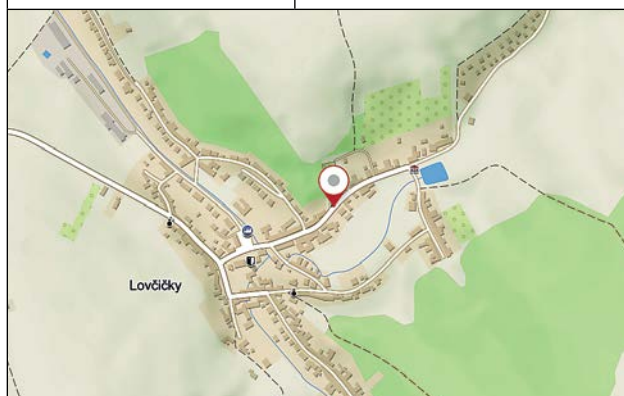
неизвестных

6

Военнослужащие

2

4



Н.П. НЕМОХОВИЦЕ/NEMOCHOVICE

Учётная карточка воинского захоронения
№ 12-6-70 CZE6205-54662
Координаты расположения захоронения:
49° 10' 59.02" N 17° 07' 29.07" E

ЧЕШСКАЯ РЕСПУБЛИКА/ČESKA REPUBLIKA
Край Южноморавский/Jihomoravský kraj
Район Вышков/Okres Vyškov
Н.п. Немоховице/Nemochovice

Братская могила 2x2 м. Состояние удовлетворительное. Памятник сложен из природных камней. На памятнике закреплена красная пятиконечная звезда и три таблички: по центру – чёрного цвета, по правую и левую стороны – серого цвета. На табличках тексты на чешском языке. Могила обозначена бордюром.

Количество захороненных

В том числе

Всего

Кто захоронен

известных

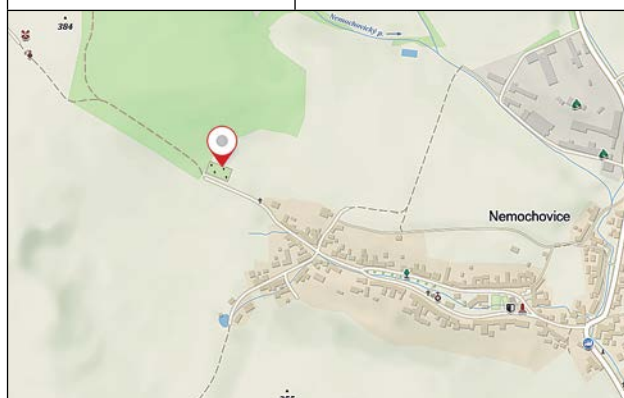
неизвестных

3

Партизаны

3

0





Н.П. НЕМЧАНЫ/NĚMČANY

Учётная карточка воинского захоронения
№ 12-6-71 CZE6215-16852
Координаты расположения захоронения:
49° 9' 43.13" N 16° 55' 1.25" E

ЧЕШСКАЯ РЕСПУБЛИКА/ČESKA REPUBLIKA
Край Южноморавский/Jihomoravský kraj
Район Вышков/Okres Vyškov
Н.п. Немчаны/Němčany

Одинокaя могила 1,5x2 м. Состояние удовлетворительное. Обелиск, увенчанный красной пятиконечной звездой, в комплексе с гранитной памятной доской с фотографией и текстом на русском и чешском языках. Слева перед памятником статуя в виде женщины, вставшей на одно колено. Перед памятником сооружением обозначена могила с выложенной пятиконечной звездой. Могила засыпана белым гравием.

Количество захороненных

В том числе

Всего

Кто захоронен

известных

неизвестных

1

Военнослужащий

1

0



Н.П. ОЛЬШАНЫ/OLŠANY

Учётная карточка воинского захоронения
№ 12-6-72 CZE6219-17706
Координаты расположения захоронения:
49° 15' 00.7" N 16° 52' 16.33" E

ЧЕШСКАЯ РЕСПУБЛИКА/ČESKA REPUBLIKA
Край Южноморавский/Jihomoravský kraj
Район Вышков/Okres Vyškov
Н.п. Ольшаны/Olšany

Одинокaя могила 1,5x2 м. Состояние удовлетворительное. Обелиск высотой 1,8 м светло-серого цвета, увенчан красной пятиконечной звездой. На обелиске надпись на чешском и русском языках с информацией о захороненном. Могила обозначена бордюром.

Количество захороненных

В том числе

Всего

Кто захоронен

известных

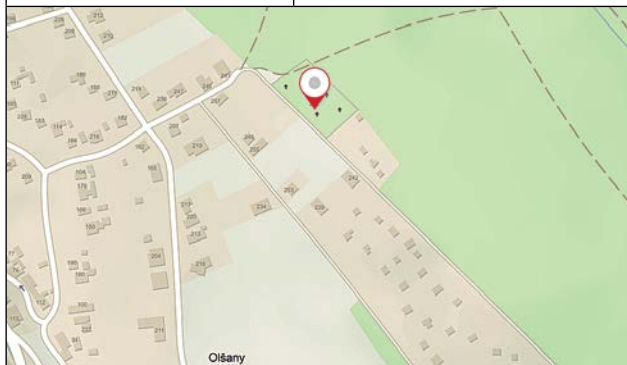
неизвестных

1

Военнослужащий

1

0





Н.П. ПУСТИМЕРЖ/PUSTIMĚŘ

Учётная карточка воинского захоронения
№ 12-6-73 CZE6219-17720
Координаты расположения захоронения:
49° 19' 34.09" N 17° 01' 53.71" E

ЧЕШСКАЯ РЕСПУБЛИКА/ČESKA REPUBLIKA
Край Южноморавский/Jihomoravský kraj
Район Вышков/Okres Vyškov
Н.п. Пустимерж/Pustiměř

Братская могила 2x2 м. Состояние удовлетворительное. На каменном постаменте установлен гранитный памятник, состоящий из двух блоков, соединённых красной пятиконечной звездой. Ниже закреплена памятная табличка чёрного цвета с текстом на чешском языке. У основания памятника установлена квадратная чёрная табличка также с текстом на чешском языке. Могила обозначена бордюром.

Количество захороненных

В том числе

Всего

Кто захоронен

известных

неизвестных

32

Военнослужащие

0

32



Н.П. РАЧИЦЕ-ПИСТОВИЦЕ/RAČICE-PÍSTOVICE

Учётная карточка воинского захоронения
№ 12-6-74 CZE6219-17666
Координаты расположения захоронения:
49° 16' 24.61" N 16° 53' 26.94" E

ЧЕШСКАЯ РЕСПУБЛИКА/ČESKA REPUBLIKA
Край Южноморавский/Jihomoravský kraj
Район Вышков/Okres Vyškov
Н.п. Рачице-Пистовице/Račice-Pístovice

Братская могила 2x4 м. Состояние удовлетворительное. Обелиск высотой 2 м из серого гранита, с красной пятиконечной звездой, на гранитном постаменте. На постаменте написаны имена захороненных на русском и чешском языках.

Количество захороненных

В том числе

Всего

Кто захоронен

известных

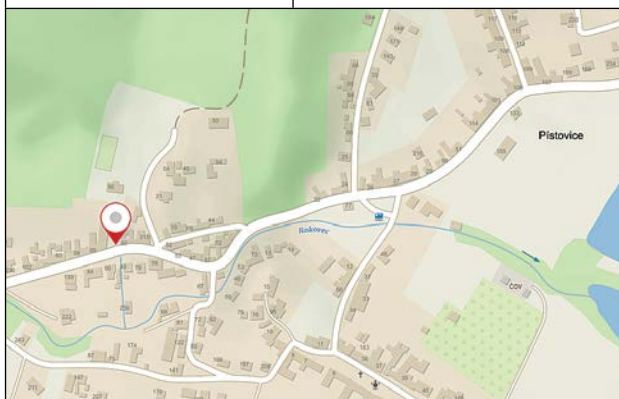
неизвестных

13

Военнослужащие

10

3



**Н.П. РАЧИЦЕ-ПИСТОВИЦЕ/RAČICE-PÍSTOVICE**

Учётная карточка воинского захоронения
№ 12-6-75 CZE6219-17724
Координаты расположения захоронения:
49° 16' 22.68" N 16° 52' 55.95" E

ЧЕШСКАЯ РЕСПУБЛИКА/ČESKA REPUBLIKA
Край Южноморавский/Jihomoravský kraj
Район Вышков/Okres Vyškov
Н.п. Рачице-Пистовице/Račice-Pístovice

Братская могила 2х2 м. Состояние удовлетворительное. Обелиск высотой 1,8 м сложен из природных камней, увенчан пятиконечной звездой на шпилье. На памятнике закреплена чёрная табличка с надписью на чешском языке. Могила обозначена бордюром.

Количество захороненных

В том числе

Всего

Кто захоронен

известных

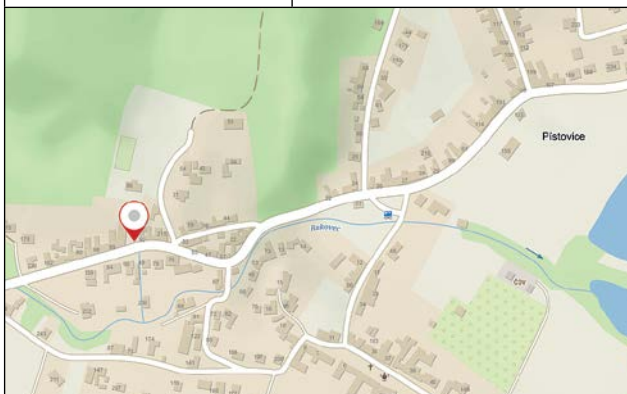
неизвестных

3

Партизаны

0

3

**Н.П. РАШОВИЦЕ/RAŠOVICE**

Учётная карточка воинского захоронения
№ 12-6-76 CZE
Координаты расположения захоронения:
49° 7' 37.21" N 16° 56' 30.65" E

ЧЕШСКАЯ РЕСПУБЛИКА/ČESKA REPUBLIKA
Край Южноморавский/Jihomoravský kraj
Район Вышков/Okres Vyškov
Н.п. Рашовице/Rašovice

Братская могила 1,5х2 м. Состояние удовлетворительное. Захоронение находится на местном кладбище, у церкви. Памятник высотой 1,5 м состоит из трёх блоков. На памятнике надпись на чешском языке.

Количество захороненных

В том числе

Всего

Кто захоронен

известных

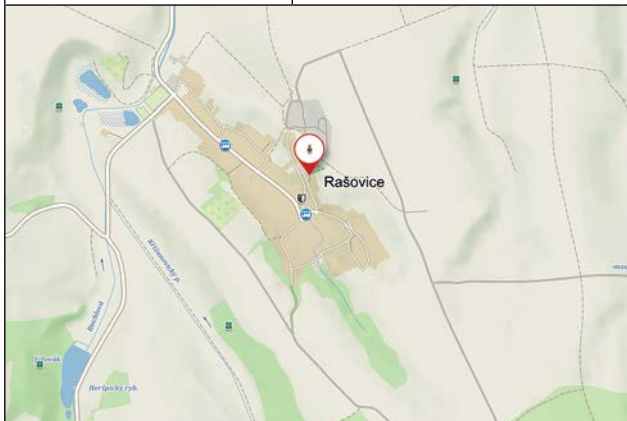
неизвестных

3

Военнослужащие

2

1





Н.П. РОУСИНОВ/ROUSÍNOV

Учётная карточка воинского захоронения
№ 12-6-77 CZE6219-17680
Координаты расположения захоронения:
49° 12' 51.65" N 16° 52' 10.64" E

ЧЕШСКАЯ РЕСПУБЛИКА/ČESKA REPUBLIKA
Край Южноморавский/Jihomoravský kraj
Район Вышков/Okres Vyškov
Н.п. Роусинов/Rousínov

Братская могила 1,5х2 м. Состояние удовлетворительное. Памятник высотой 1 м серого цвета, с гранитной чёрной памятной табличкой с текстом на чешском языке. Могила обозначена бордюром, засыпана гравием.

Количество захороненных

В том числе

Всего

Кто захоронен

известных

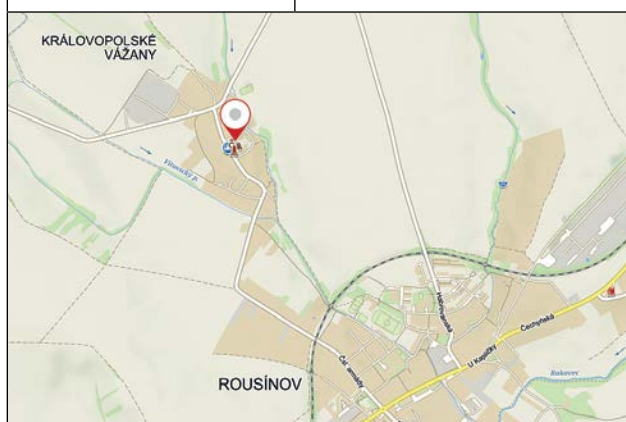
неизвестных

3

Военнослужащие

0

3



Н.П. РОУСИНОВ/ROUSÍNOV

Учётная карточка воинского захоронения
№ 12-6-78 CZE6219-17638
Координаты расположения захоронения:
49° 12' 11.1" N 16° 52' 40.07" E

ЧЕШСКАЯ РЕСПУБЛИКА/ČESKA REPUBLIKA
Край Южноморавский/Jihomoravský kraj
Район Вышков/Okres Vyškov
Н.п. Роусинов/Rousínov

Братская могила 3х5 м. Состояние удовлетворительное. Памятник высотой 1,8 м песочного цвета, с белой мемориальной табличкой с именами захороненных на русском языке. Площадка перед памятником засыпана белым гравием. Подход к памятнику выложен плиткой песочного цвета.

Количество захороненных

В том числе

Всего

Кто захоронен

известных

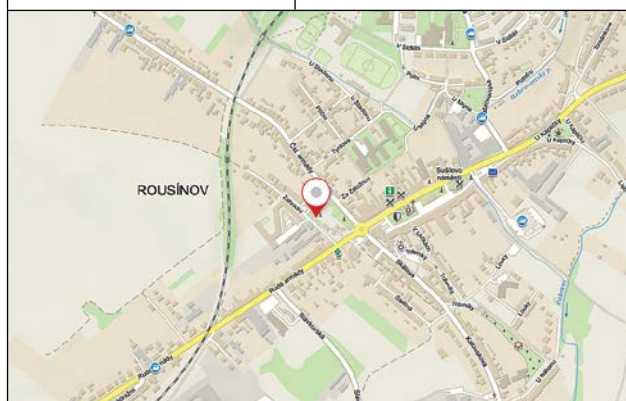
неизвестных

54

Военнослужащие

38

16





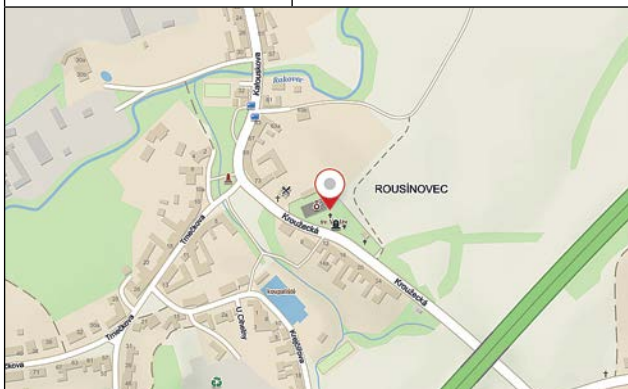
Н.П. РОУСИНОВЕЦ/ROUSÍNOVEC

Учётная карточка воинского захоронения
№ 12-6-79 CZE6219-17695
Координаты расположения захоронения:
49° 11' 45.95" N 16° 53' 08.82" E

ЧЕШСКАЯ РЕСПУБЛИКА/ČESKA REPUBLIKA
Край Южноморавский/Jihomoravský kraj
Район Вышков/Okres Vyškov
Н.п. Роусиновец/Rousínovec

Братская могила 3x5 м. Состояние удовлетворительное. Обелиск серого цвета, со звездой в верхней части и памятной надписью на русском языке в нижней части. Могила обозначена бордюром, засыпана белым гравием.

Количество захороненных		В том числе	
Всего	Кто захоронен	известных	неизвестных
10	Военнослужащие	9	1



Н.П. РУПРЕХТОВ/RUPRECHTOV

Учётная карточка воинского захоронения
№ 12-6-80 CZE6219-17694
Координаты расположения захоронения:
49° 19' 44.56" N 16° 50' 59.43" E

ЧЕШСКАЯ РЕСПУБЛИКА/ČESKA REPUBLIKA
Край Южноморавский/Jihomoravský kraj
Район Вышков/Okres Vyškov
Н.п. Рупрехтов/Ruprechtov

Братская могила 3x3 м. Состояние удовлетворительное. Памятник в виде обелиска из искусственного камня серого цвета, сверху изображён государственный герб, с обеих сторон установлены мемориальные доски с надписью на чешском языке. По обе стороны мемориала стоят урны с останками советских лётчиков Ветрова и Ослопова, чей самолёт был сбит 25 апреля 1945 года на холме Чернов в селе Ежовице.

Количество захороненных		В том числе	
Всего	Кто захоронен	известных	неизвестных
2	Военнослужащие	2	0





Н.П. СЛАВКОВ-У-БРНА/SLAVKOV U BRNA

Учётная карточка воинского захоронения

№ 12-6-81 CZE6215-17366

Координаты расположения захоронения:

49° 09' 14.89" N 16° 52' 29.74" E

ЧЕШСКАЯ РЕСПУБЛИКА/ČESKA REPUBLIKA

Край Южноморавский/Jihomoravský kraj

Район Вышков/Okres Vyškov

Н.п. Славков-у-Брна/Slavkov u Brna

Братская могила 3x3 м. Состояние удовлетворительное. Памятник высотой 1,8 м в виде обелиска из тёмно-серого гранита. На обелиске золотыми буквами нанесена надпись на русском языке и два скрещённых знамени. На основании обелиска надпись на чешском языке. Площадка перед обелиском выложена плиткой.

Количество захороненных

В том числе

Всего

Кто захоронен

известных

неизвестных

16

Военнослужащие

7

9



Н.П. ТОПОЛАНЫ/TOPOLANY

Учётная карточка воинского захоронения

№ 12-6-82 CZE6219-17686

Координаты расположения захоронения:

49° 16' 50.49" N 17° 02' 20.44" E

ЧЕШСКАЯ РЕСПУБЛИКА/ČESKA REPUBLIKA

Край Южноморавский/Jihomoravský kraj

Район Вышков/Okres Vyškov

Н.п. Тополаны/Topolany

Одиночная могила 1,5x2 м. Состояние удовлетворительное. Памятник высотой 1,5 м в виде обелиска из серого гранита, увенчан красной пятиконечной звездой. На обелиске прикреплена памятная металлическая табличка с надписью на чешском языке. Могила накрыта гранитной плитой.

Количество захороненных

В том числе

Всего

Кто захоронен

известных

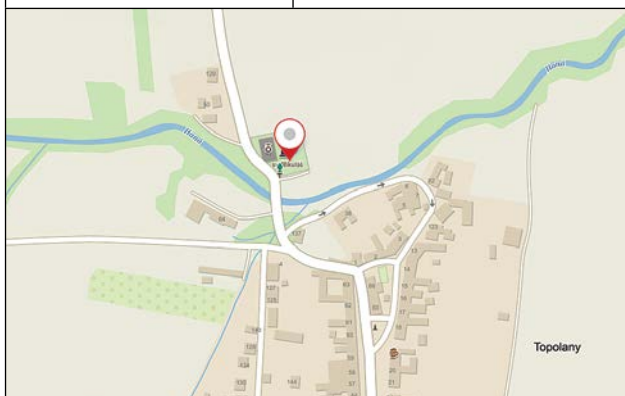
неизвестных

1

Военнослужащий

1

0





Н.П. ГАВРАНИКИ/HAVRANÍKY

Учётная карточка воинского захоронения
№ 12-7-83 CZE
Координаты расположения захоронения:
48° 55' 20.88" N 15° 57' 24.24" E

ЧЕШСКАЯ РЕСПУБЛИКА/ČESKA REPUBLIKA
Край Южноморавский/Jihomoravský kraj
Район Зноймо/Okres Znojmo
Н.п. Гавраники/Havraníky

Описание согласно учетной карточке 1990 г. Братская могила № 7 размером 3x2 м. Находится на местном кладбище. Обелиск высотой 0,5 м. По центру пятиконечная звезда. Захоронение не обозначено.

Количество захороненных

В том числе

Всего

Кто захоронен

известных

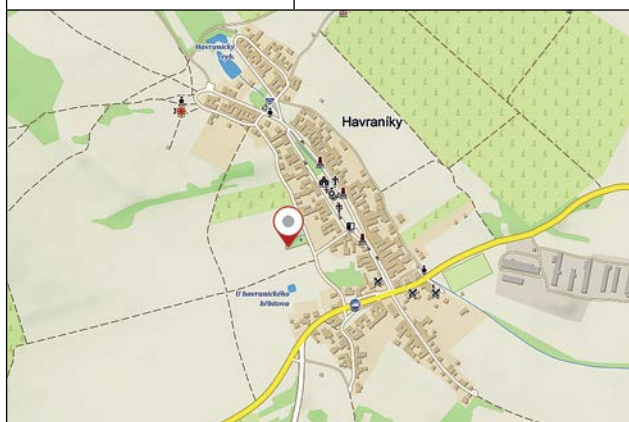
неизвестных

3

Военнослужащие

0

3



Н.П. ГОСТИМ/HOSTIM

Учётная карточка воинского захоронения
№ 12-7-84 CZE6220-17618
Координаты расположения захоронения:
49° 01' 04.88" N 15° 54' 08.36" E

ЧЕШСКАЯ РЕСПУБЛИКА/ČESKA REPUBLIKA
Край Южноморавский/Jihomoravský kraj
Район Зноймо/Okres Znojmo
Н.п. Гостим/Hostim

Одиночная могила 1x2 м. Состояние неудовлетворительное. Могила находится на местном кладбище, обозначена № 352. Надгробие отсутствует.

Количество захороненных

В том числе

Всего

Кто захоронен

известных

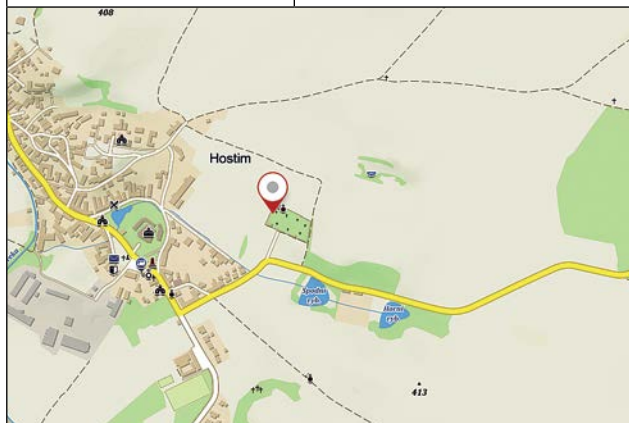
неизвестных

1

Военнослужащий

0

1





Н.П. ГРАБЕТИЦЕ/HRABĚTICE

Учётная карточка воинского захоронения
№ 12-7-85 CZE6220-17557
Координаты расположения захоронения:
48° 47' 58.63" N 16° 23' 14.54" E

ЧЕШСКАЯ РЕСПУБЛИКА/ČESKA REPUBLIKA
Край Южноморавский/Jihomoravský kraj
Район Зноймо/Okres Znojmo
Н.п. Грабетице/Hrabětice

Одинокaя могила 2x2 м. Состояние удовлетворительное. Памятник высотой 2 м в виде обелиска из камня серого цвета. В верхней части изображение звезды. По центру надпись на чешском языке: Zde leží vojín R.A.Ivan Ivanovič Volkov, položil život při osvobození naší obce.

Количество захороненных

В том числе

Всего

Кто захоронен

известных

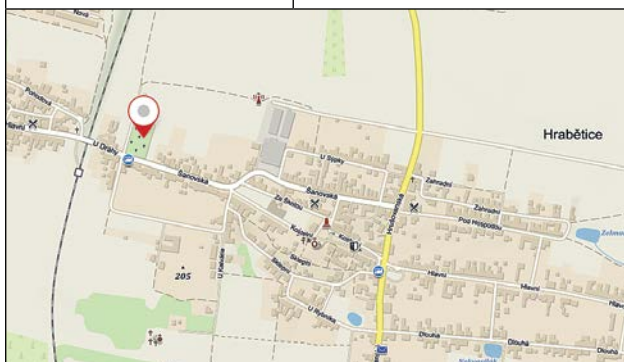
неизвестных

1

Военнослужащий

1

0

Н.П. ГРУШОВАНЫ-НАД-ЕВИШОВКОЙ/
HRUŠOVANY NAD JEVIŠOVKOU

Учётная карточка воинского захоронения
№ 12-7-86 CZE6220-17559
Координаты расположения захоронения:
48° 49' 51.2" N 16° 24' 26.86" E

ЧЕШСКАЯ РЕСПУБЛИКА/ČESKA REPUBLIKA
Край Южноморавский/Jihomoravský kraj
Район Зноймо/Okres Znojmo
**Н.п. Грушованы-над-Евишовкой/
Hrušovany nad Jevišovkou**

Одинокaя могила 2x2 м. Состояние удовлетворительное. Надгробие встроено в стену кладбища и напоминает часовню. По центру находится табличка с золотой звездой и надписью на чешском языке: «В память о неизвестном советском солдате, замученном немецкими нацистами в 1944 году» (перевод).

Количество захороненных

В том числе

Всего

Кто захоронен

известных

неизвестных

1

Военнослужащий

0

1





Н.П. ЗНОЙМО/ZNOJMO

Учётная карточка воинского захоронения
№ 12-7-87 CZE6220-17537-17540
Координаты расположения захоронения:
48° 51' 23.94" N 16° 03' 55.54" E

ЧЕШСКАЯ РЕСПУБЛИКА/ČESKA REPUBLIKA
Край Южноморавский/Jihomoravský kraj
Район Зноймо/Okres Znojmo
Н.п. Зноймо/Znojmo

Братская могила 6x12 м. Состояние удовлетворительное. На захоронении 10 обелисков и памятник высотой 3 м, сверху красная звезда. В середине обелиска изображение ордена Отечественной войны и надпись на русском языке: «Вечная память героям, павшим в боях за освобождение нашей родины».

Количество захороненных

В том числе

Всего

Кто захоронен

известных

неизвестных

31

Военнослужащие

23

8



Н.П. ЛЕХОВИЦЕ/LECHOVICE

Учётная карточка воинского захоронения
№ 12-7-88 CZE6220-17500
Координаты расположения захоронения:
48° 52' 34.49" N 16° 14' 23.59" E

ЧЕШСКАЯ РЕСПУБЛИКА/ČESKA REPUBLIKA
Край Южноморавский/Jihomoravský kraj
Район Зноймо/Okres Znojmo
Н.п. Леховице/Lechovice

Одиночная могила 1,5x2 м. Состояние удовлетворительное. Могила с памятником высотой 1,5 м, надпись золотом на чешском языке: Neznámému hrdině, občané Lechovic. Могила огорожена бордюром.

Количество захороненных

В том числе

Всего

Кто захоронен

известных

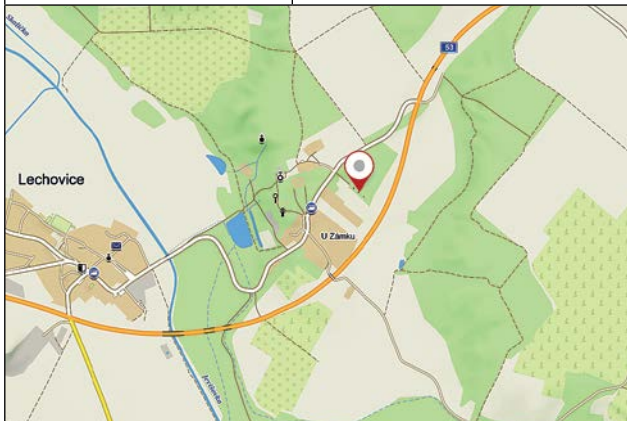
неизвестных

1

Военнослужащий

0

1



Н.П. МИРОСЛАВ/MIROSLAV

Учётная карточка воинского захоронения
№ 12-7-89 CZE6212-17862
Координаты расположения захоронения:
48° 56' 44.93" N 16° 18' 49.67" E

ЧЕШСКАЯ РЕСПУБЛИКА/ČESKA REPUBLIKA
Край Южноморавский/Jihomoravský kraj
Район Зноймо/Okres Znojmo
Н.п. Мирослав/Mirotslav

Братская могила 1,5х2 м. Состояние удовлетворительное. В центре установлена скульптура девушки. Перед скульптурой гранитная доска с надписью на русском и чешском языках: «Věčná sláva sovětským hrdinům. Вечная слава советским героям. 1945–1982». По обе стороны от памятника расположены гранитные обелиски высотой 1,5 м, внутри которых урны с прахом.

Количество захороненных

В том числе

Всего

Кто захоронен

известных

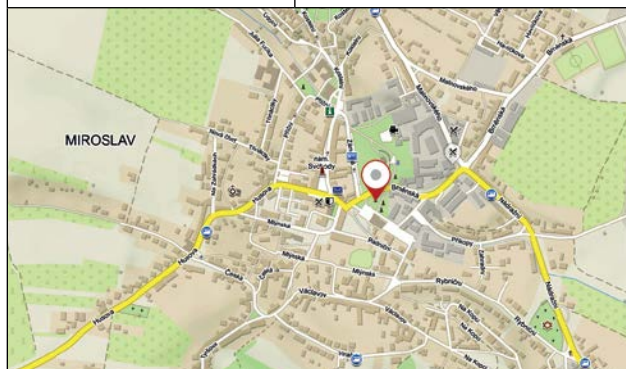
неизвестных

2

Военнослужащие

2

0



Н.П. МИРОСЛАВ/MIROSLAV

Учётная карточка воинского захоронения
№ 12-7-90 CZE6212-17826
Координаты расположения захоронения:
48° 55' 20.88" N 15° 57' 24.24" E

ЧЕШСКАЯ РЕСПУБЛИКА/ČESKA REPUBLIKA
Край Южноморавский/Jihomoravský kraj
Район Зноймо/Okres Znojmo
Н.п. Мирослав/Mirotslav

Братская могила 1,5х2 м. Состояние удовлетворительное. На прямоугольном каменном постаменте бетонная плита, в центре высечены скрещённые меч и лавровая ветвь, по обе стороны от них две доски с именами захороненных и надписью золотыми буквами на русском языке: «Здесь похоронены красноармейцы, умершие 12 мая 1945 г. при освобождении Чехословакии».

Количество захороненных

В том числе

Всего

Кто захоронен

известных

неизвестных

4

Военнослужащие

4

0





Н.П. ОЛБРАМКОСТЕЛ/OLBRAMKOSTEL

Учётная карточка воинского захоронения
№ 12-7-91 CZE6220-17627
Координаты расположения захоронения:
48° 55' 20.88" N 15° 57' 24.24" E

ЧЕШСКАЯ РЕСПУБЛИКА/ČESKA REPUBLIKA
Край Южноморавский/Jihomoravský kraj
Район Зноймо/Okres Znojmo
Н.п. Олбрамкостел/Olbramkostel

Братская могила 1,5x2 м. Состояние удовлетворительное. Обелиск высотой 2 м из камня серого цвета, находится на местном кладбище. В верхней части установлена красная звезда. В центре надпись на чешском языке: *Padlým Rudarmějcům věnují občané Olbramkostela.*

Количество захороненных

В том числе

Всего

Кто захоронен

известных

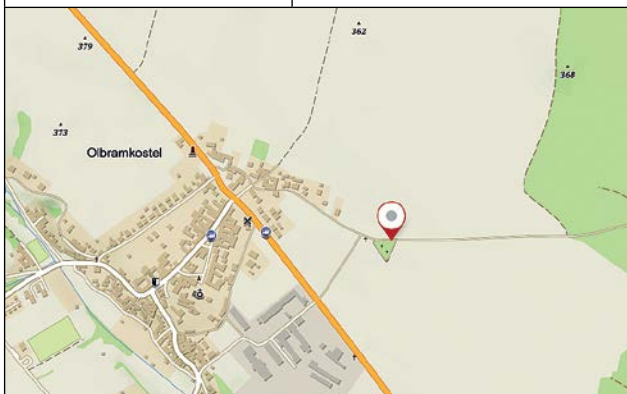
неизвестных

2

Военнослужащие

0

2



Н.П. ПАВЛИЦЕ/PAVLICE

Учётная карточка воинского захоронения
№ 12-7-92 CZE6220-22135
Координаты расположения захоронения:
48° 58' 24.19" N 15° 54' 02.02" E

ЧЕШСКАЯ РЕСПУБЛИКА/ČESKA REPUBLIKA
Край Южноморавский/Jihomoravský kraj
Район Зноймо/Okres Znojmo
Н.п. Павлице/Pavlice

Одиночная могила 1,5x2 м. Состояние удовлетворительное. Могила находится на местном кладбище. Обелиск высотой 2,5 м из гранита серого цвета. В верхней части изображение звезды. В центре надпись на чешском языке: *Gardový seržant S. S. Batyrčin narozený 1906 bassr stěrlbašovský rajon zemřel 9. května 1945.*

Количество захороненных

В том числе

Всего

Кто захоронен

известных

неизвестных

1

Военнослужащий

1

0





Н.П. ПРШЕСКАЧЕ/PŘESKAČE

Учётная карточка воинского захоронения
№ 12-7-93 CZE
Координаты расположения захоронения:
49° 0' 47.32" N 16° 6' 29.68" E

ЧЕШСКАЯ РЕСПУБЛИКА/ČESKA REPUBLIKA
Край Южноморавский/Jihomoravský kraj
Район Зноймо/Okres Znojmo
Н.п. Пршескаче/Přeskače

Братская могила 1,5x2 м. Состояние неудовлетворительное. Согласно учётной карточке 1990 г. могила неизвестного солдата находится на местном кладбище. Захоронение без надгробия, обнесено бордюром.

Количество захороненных

В том числе

Всего

Кто захоронен

известных

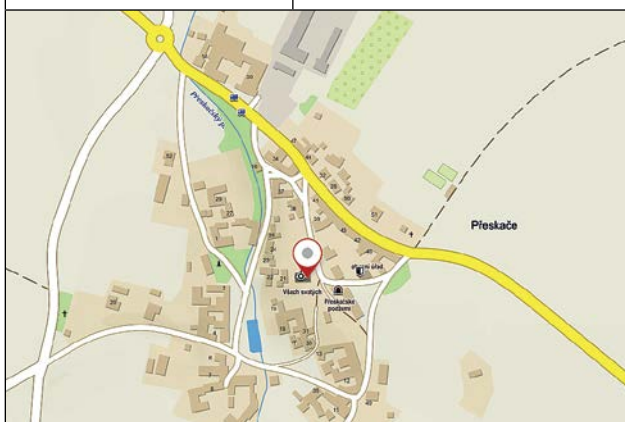
неизвестных

1

Военнослужащий

0

1



Н.П. ШУМНА/ŠUMNÁ

Учётная карточка воинского захоронения
№ 12-7-94 CZE6220-17531
Координаты расположения захоронения:
48° 55' 27.72" N 15° 51' 54.16" E

ЧЕШСКАЯ РЕСПУБЛИКА/ČESKA REPUBLIKA
Край Южноморавский/Jihomoravský kraj
Район Зноймо/Okres Znojmo
Н.п. Шумна/Šumná

Одиночная могила 1,5x2 м. Состояние удовлетворительное. Бетонная плита высотой 1,5 м. Захоронение обнесено бордюром. Памятник с надписью на чешском языке: Neznámý sovětský voják padl v květnu 1945.

Количество захороненных

В том числе

Всего

Кто захоронен

известных

неизвестных

1

Военнослужащий

0

1

